Magazine de MOOREA

Le magazine de tous les résidents de Moorea

DÉCOUVREZ
Le projet Écotouristique d'**OPUNOHU :**
Sentiers de randonnées, pédestres, VTT, ethnobotaniques et archéologiques.

10 ANS

TRIMESTRIEL GRATUIT N°44 DÉCEMBRE 2015

MARQUISIAN ART
et CURIOS

Sculptures de famille.
Sculptures of family
Pièces anciennes,
Antique
Casse-têtes, Plats,
Tiki ...

Sculpture sur Os,
pierre fleurie,
Bois de rose ...

Tifaifai, tapa ...

Tél : 87 73 47 91 - 40 56 23 37
Email : marquisian@hotmail.fr
Centre Cook's Bay - Pao Pao - Moorea
Ouvert tous les jours de 9h00 à 17h00

SOMMAIRE

N° 44 – DÉCEMBRE 2015



SOCIÉTÉ

16 – 17 – South Pacific Tourism Organisation.
18 – 20 – South Pacific Cruise Forum.
24 – Le Rotary Club Moorea fête ses 10 ans.
28 – 29 – Travaux maintenance de la centrale électrique.
42 – Livre mémoire de la Polynésie.

ÉCONOMIE

22 – 23 – Air France news.
26 – 27 – Étudier en Nouvelle-Zélande.

ENVIRONNEMENT

6 – 15 – Projet écotouristique d'Opunohu
30 – 32 – Enrochement remblai.
34 – 35 – Les nappes phréatiques en danger.
36 – 37 – News FENUA MA.

SPORTS

44 – 45 – Randonnée au Groenland.
46 – 47 – Concours canin.
48 – XTERRA Maui.
50 – 51 – Tae Kwon Do - Coupe Rotui 2015.
52 – 53 – Golf - Compétition de classement

DIVERS

21 – Nouvelle carte du Sofitel.
38 – Exposition A.G.KEREBEL.
40 – 41 – Accods parfaits Manutea.
54 – Numéros utiles & médecins de garde.
55 – Horaires TEREVAU.

NOUVEAU

Découvrez notre site :

http://www.magazinedemoorea.com/

Vous pouvez désormais Consultez et téléchargez **GRATUITEMENT** votre dernier Magazine de Moorea

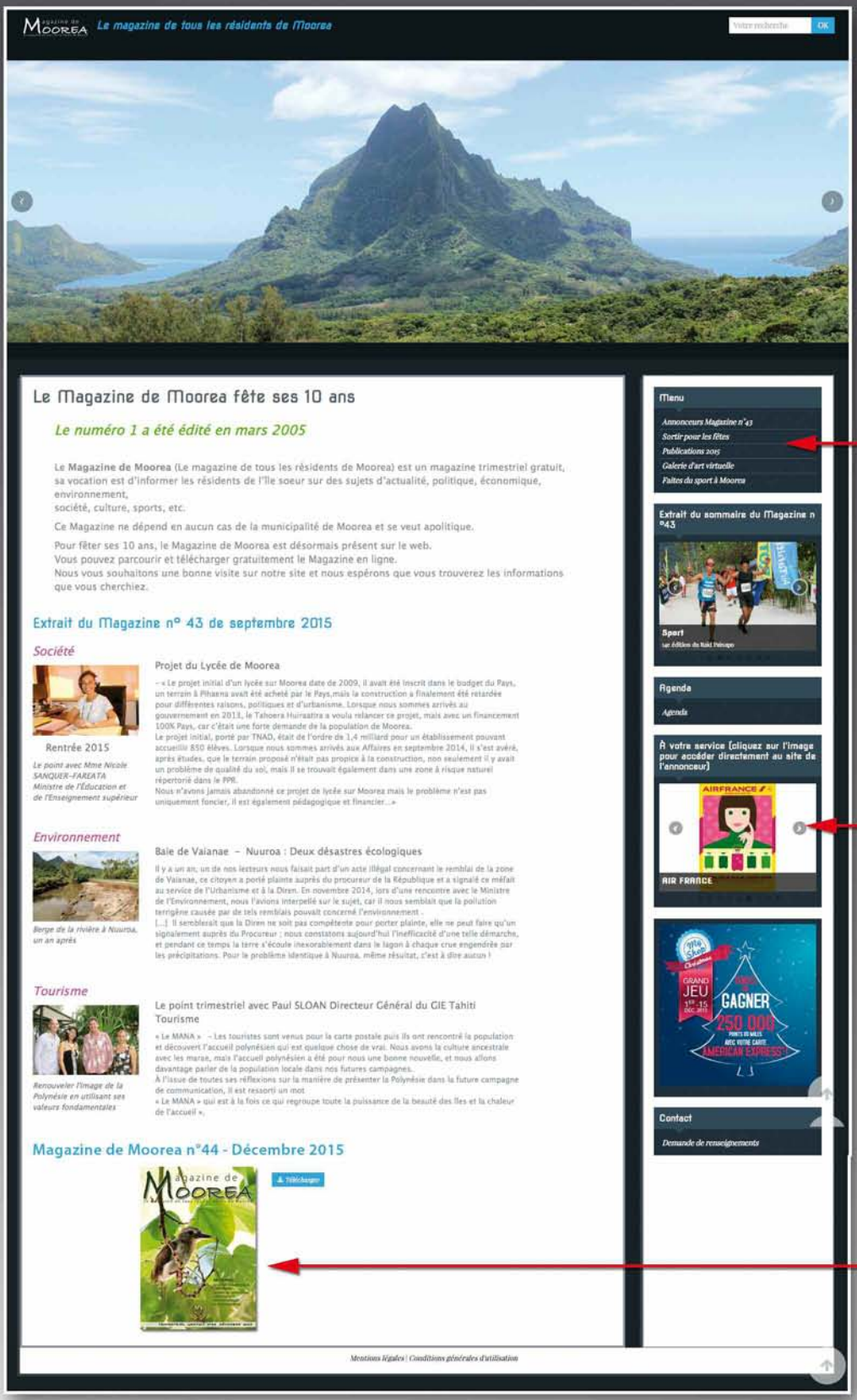

Vous pouvez télécharger :
Sortir pour les fêtes
Les Magazines de l'année 2015
Le Guide du sport N°11
Les circuits de randonnées SDR

Accès direct aux sites de nos annonceurs

Télécharger le dernier numéro du Magazine de Moorea

ÉDITORIAL



Directrice de publication

C. MESSAC

Conception & Réalisation

INFO CONCEPT
BP 99 Maharepa
98728 Moorea
Tél : 40 56 37 68
Vini : 87 73 93 60
Email :
infoconcept@mail.pf

Crédits photos

Pacific Photo
SDR
Tahiti Tourisme
Présidence Polynésie Française
Air France
Air NZ
Manutea
Rotary Club de Moorea
Somchai Jongmeesuk
Fenua Ma
Michel Veuillet
Club Pii Horo Mai
Club VSOP

Impression

Polypress Seripol

Tirage

3 000 exemplaires
Dépot légal à parution

Chères lectrices, chers lecteurs ;

Dans cette période où la préservation de l'environnement fait l'objet d'une conférence mondiale et focalise toute l'attention des médias de la planète, nous avons choisi de vous présenter un projet d'écotourisme qui s'inscrit tout à fait dans le cadre du développement du tourisme et de la valorisation de l'environnement de Moorea.
Les projets d'un parcours santé et d'aménagement de la vallée d'Opunohu datent de nombreuses années, mais sont restés dans les cartons de certains ministères ou administrations. Aujourd'hui, grâce au dynamiste et à la volonté d'un groupe de femmes et d'hommes déterminés à valoriser cette vallée d'Opunohu, il va enfin voir le jour.
Les résidents et les touristes vont enfin pouvoir découvrir cette superbe vallée ; à pied ou en VTT en suivant les sentiers balisés par le SDR (Service de Développement Rural) ils auront la possibilité d'aller à la rencontre des merveilles de sa faune et sa flore unique, le tout dans un contexte historique exceptionnel, car le site regorge de vestiges du 13e au 17e siècle et d'ici quelques mois, les passionnés de nature et d'Histoire auront la possibilité de faire un véritable voyage dans le temps en visitant la reconstitution d'un lieu de vie du 17e siècle et son environnement botanique.

Ce dossier nécessitait une large part dans notre Magazine, car aujourd'hui de tels projets sont rares sur Moorea et quand on connaît les difficultés économiques que rencontrent les entreprises et certains habitants de l'île, ce type de projet peut participer à relancer l'intérêt de notre destination et indirectement créer des emplois et redynamiser l'économie touristique.

Toujours dans le domaine du tourisme, les derniers chiffres statistiques montrent une évolution positive, principalement grâce aux clients des paquebots de croisière. L'organisation du South Pacific Cruise Forum à Tahiti a permis de mettre en avant l'intérêt d'une politique commune de développement entre les états du Pacifique Sud, là encore il faut espérer des retombées pour les années à venir.

En cette période de grosses chaleurs, nous vous proposons un peu de fraîcheur avec le récit de nos deux résidents de Moorea sur leur randonnée à ski au Groenland.

Vous retrouverez également, vos rubriques habituelles, sportives, artistiques et vie pratique qui vous permettront de mieux connaître les évènements de notre belle île de Moorea.

La rédaction profite de cet éditorial pour vous présenter ses meilleurs vœux de Santé, Bonheur et Prospérité pour 2016.

La rédaction

Les points de vue ou opinions exprimés dans les interviews et articles sont ceux des intervenants et ne représentent pas nécessairement les opinions de la rédaction du Magazine de Moorea.

Ouverture au public du domaine d'Opunohu

Philippe Couraud, chargé de mission, en charge de la direction du domaine de Opunohu nous a présenté cette ouverture au public. Désormais, randonneurs et vététistes pourront profiter du site exceptionnel de la vallée au travers des différents circuits balisés.

Acheté par le Pays au début des années 60, le domaine d'Opunohu, qui s'étend sur 1500 hectares, est affecté au SDR (service du développement rural) qui en est le gestionnaire.
Très rapidement, des études ont démontré qu'il avait un potentiel touristique, mais le SDR s'est surtout axé, sur la mise en valeur forestière et agricole avec l'implantation du Lycée agricole qui progressivement a pris de l'ampleur, et sur l'ouverture aux agriculteurs avec aujourd'hui une centaine hectares de terres louées.

En donnant son accord pour l'installation d'un ranch, au milieu des années 2000, le SDR amorçait une petite ouverture au tourisme, puis, avec l'engouement du sport nature, le site a été de plus en plus fréquenté que ce soit le point de vue du Belvédère, les marae, ou pour les nombreuses randonnées.
Depuis une dizaine d'années, plusieurs études plus complètes pour mettre en valeur le potentiel écotouristique du domaine ont été menées par le Service du Tourisme et par la direction de l'Environnement pour aboutir, fin 2013, à la décision de faire du domaine d' Opunohu un site prioritaire en aménagement écotouristique ; il a également été choisi par le programme INTEGRE [1], financé par l'Union Européenne.
Ce programme concerne la gestion intégrée des zones côtières, et travaille sur des sites pilotes ; en Polynésie trois sites ont été retenus dont Opunohu comprenant la baie et la vallée.

L'AFD (Agence Française de Développement) a aussi retenu le domaine pour un de ses programmes. Cette concomitance d'intérêt et de financement a permis de commencer à travailler sur la réalisation des différents projets.
Philippe Couraud met également en place la ferme pilote en agriculture biologique sur le domaine d'Opunohu, projet du Ministère de l'Agriculture.
Ce programme, mené au niveau régional, concerne l'ensemble de la Polynésie, la Nouvelle-Calédonie et Wallis.

Le site d'Opunohu accueille 80 000 visiteurs par an.

Touristes et locaux sont de plus en plus nombreux à être séduits par la qualité des paysages offerts par la vallée de Opunohu et pour Philippe Couraud, les aménagements écotouristiques vont leur permettre de mieux appréhender les beautés du site.
– « Nous sommes partis en premier sur le potentiel des chemins de randonnée, la grande faiblesse étant l'absence de signalétique, les visiteurs ont peur de se perdre, donc la première opération conduite par le SDR, au titre de ses missions d'aménagement forestier, a été cette signalétique. Comme en métropole, c'est de la compétence des forestiers d'aménager les sites pour la promenade, la randonnée, ils gèrent les fourrés et la signalétique ; c'est une autre forme de mise en valeur des espaces ruraux que de faire de la mise valeur écotouristique. En 2012-2013, sur notre propre budget, nous avons lancé une première étude globale pour imaginer une signalétique sur l'aspect écotouristique, ces panneaux sont prêts à être installés ».

[1] Le projet INTEGRE : voir page 8



Les différents sites seront opérationnels dans le courant du premier trimestre 2016.

La mise en place du balisage des sentiers de randonnées devrait être achevée en début d'année.
Avec l'ouverture progressive des huit parcours pour le VTT dans le courant du premier trimestre, c'est la première fois qu'en Polynésie, les vététistes auront à leur disposition des pistes entretenues pour pratiquer leur sport favori.
Le parcours santé, dont l'aménagement a été financé par l'Union européenne, proposera, à l'ombre des pins, plusieurs ateliers de remise en forme, accessibles à tous.
Concernant le site d'accrobranche, qui est un investissement privé, il devrait également être opérationnel dès la prochaine saison touristique.

Financement du programme 2015 de l'aménagement écotouristique d'Opunohu :

Total de	51 800 000 xpf
SDR	7 800 000 xpf
Service du Tourisme	9 000 000 xpf
Union européenne (INTEGRE)	15 000 000 xpf
Exploitant privé (accrobranche)	20 000 000 xpf

Sur les traces archéologiques et ethnobotaniques du passé.

Les fonds européens serviront également pour un projet proposé en 2002 par Patrick Kirch, archéologue américain de renom à l'Université de Berkley. Ses recherches avaient clairement montré l'intérêt de réaliser un parcours de découverte et d'interprétation au sein de la zone archéologique protégée d'Opunohu. Réactualisé, ce projet a motivé l'inscription d'une enveloppe budgétaire de 10 millions xpf financés par l'Union européenne.
Le ministère de la Culture va participer à cette reconstitution d'une zone d'activité telle qu'elle existait à l'ère pré-européenne, elle se fera sur les vestiges existants s'étendant sur dix hectares.
À partir des vestiges existants, les visiteurs pourront découvrir de l'habitat, des ateliers d'herminettes, etc.
Le SDR va participer à cette mise en valeur du patrimoine archéologique en mettant en place une zone agricole avec des jardins et en reconstituant le paysage tel qu'il devait exister, lorsqu'il y avait plusieurs milliers de personnes qui habitaient sur le site.
C'est un projet commun, ministère de la Culture / SDR.

La Vallée de Opunohu, au contre de Moorea, est située dans la caldeira d'effondrement du sommet du volcan qui a fait naître l'île. Les plus hauts sommets des montagnes de Moorea s'ordonnent autour de cette grande vallée formant un vaste cirque,débouchant sur une baie profonde et étroite, ouverte sur l'océan Pacifique.

L'excellente fertilité de ses sols, les pentes douces situées en partie basse entrecoupées de nombreuses rivières prenant naissance au pied des montagnes qui l'entourent, font de cette vallée un lieu extrêmement propice aux activités agricoles.

Une partie de la vallée d'Opunohu est devenue propriété de la Polynésie française en 1962. Elle constitue un vaste domaine d'environ 1500 ha affecté pour l'essentiel au Service du Développement Rural afin de valoriser les terrains à vocation agricole et forestière et protéger ses espaces naturels, essentiellement constitués de forêts qui dominent encore aujourd'hui le paysage de la vallée.

Avec ses plantations d'ananas et d'agrumes, ses cultures maraichères, ses pâturages, ses massifs de Pins ou d'Acajou, ce sont au total environ 300 hectares de terrain qui sont mis en valeur pour alimenter les filières locales, dont 100 ha loués à des agriculteurs et 35 ha constituant une exploitation agricole utilisée pour les programmes d'enseignement dispensés par l'Etablissement d'enseignement et de formation professionnelle agricole d'Opunohu.

Le long des sentiers aménagés, vous pourrez ainsi alternativement observer la multitude d'usages et de productions qui font d'Opunohu un lieu particulièrement apprécié par les visiteurs pour la qualité et la beauté de ses paysages.

La Vallée d'Opunohu est un capital précieux à conserver pour en profiter aujourd'hui et le transmettre intact à nos enfants. Aussi, est-il soumis à une réglementation qui relève d'un code de bonne conduite que nous vous demandons de respecter.

Tous les parcours sont ouverts au public de 06h00 à 18h00.

Faites preuve de courtoisie vis-à-vis des autres usagers.

Utilisez les parking aménagés et n'oubliez pas qu'ils ne sont pas surveillés.

Bonne promenade, bon sport.

INTEGRE

Projet financé par l'Union Européenne dans le cadre de :

2015 Année européenne pour le développement

« INTEGRE », INitiative des TErritoires pour la Gestion Régionale de l'Environnement, est un projet de développement durable commun aux quatre Pays et Territoires d'Outre-Mer (PTOM) européens du Pacifique.
Financé par l'Union européenne sur l'enveloppe du 10e Fond Européen de Développement (FED) Régional PTOM Pacifique, mis en œuvre par la Communauté du Pacifique (CPS), et piloté par la Polynésie française (ordonnateur régional du 10e FED), il vise à promouvoir la gestion intégrée des zones côtières (GIZC) et à renforcer la coopération régionale dans le domaine du développement durable.
Face aux pressions croissantes sur les littoraux des îles du Pacifique, la gestion intégrée des zones côtières apporte une réponse aux enjeux de développement durable en recherchant un équilibre entre aménagements, usages et préservation des milieux naturels.
Pour cela, la GIZC (gestion intégrée des zones côtières) propose de poser un regard global sur l'espace littoral, de la montagne au récif, et de croiser les visions sectorielles : économiques, environnementales, sociales, culturelles et scientifiques.
Sa mise en œuvre explore de nouvelles formes de gouvernance en favorisant les approches participatives

Le succès d'une démarche de gestion intégrée des zones côtières repose sur la dynamique collective et la participation des acteurs locaux. C'est pourquoi les programmes d'activités des sites pilotes INTEGRE sont élaborés et mis en œuvre par un grand nombre de partenaires : administrations en charge des politiques environnementales et du développement économique, associations, acteurs socioéconomiques, organismes de recherche... De plus, sur chacun des sites pilotes, des comités locaux réunissant des représentants des communautés locales et des acteurs socioéconomiques se réunissent pour suivre la mise en œuvre du projet

Le projet INTEGRE en Polynésie Française

Sa diversité donne à la Polynésie française un caractère unique du point de vue de sa faune et de sa flore (biodiversité), qui est riche et originale.

Ce patrimoine naturel exceptionnel qui est en partie unique, est fragile. Il subit de nombreuses pressions, qu'elles soient naturelles (cyclones, prolifération d'étoiles de mer épineuses, etc.) ou liées à l'action de l'homme (remblais, défrichement, surexploitation des ressources, introduction d'espèces envahissantes, etc.).
La gestion des espaces naturels protégés, qu'ils soient terrestres et/ou marins a longtemps été quasi inexistante malgré le fait que des comités de gestion aient été constitués.
Le braconnage est également très important dans certaines îles compte tenu de leur isolement géographique et de l'absence de gardes et/ou de surveillance.

Actuellement, de gros efforts sont consentis notamment au niveau de la réserve de biosphère et du PGEM de Moorea, mais également pour relancer les comités de gestion et mettre en œuvre des plans de gestion.
Au-delà de ces actions très localisées, il existe toutefois une volonté au niveau de la Direction de l'environnement de mettre en place une véritable politique de protection des espaces et des espèces qui couvre l'ensemble des archipels et des milieux naturels existants en Polynésie française.

C'est dans ce contexte que s'inscrit le projet INTEGRE qui vise à soutenir le travail de la Direction de l'Environnement mais également celle de tous les services impliqués dans la gestion de l'environnement ainsi que celui de l'ensemble des acteurs de terrain.

Trois sites qui ont été choisis par le Pays, Raiatea-Tahaa et son lagon, la Presqu'île de Tahiti (Taiarapu) et la baie et vallée d'Opunohu à Moorea.

La Baie et la vallée d'Opunohu

Pour le site d'Opunohu, il s'agit de parvenir au développement d'un tourisme permettant la protection de l'environnement naturel et paysager de ce site et l'amélioration de la qualité de vie des habitants.
Cela implique notammment :
• L'amélioration de la qualité environnementale et paysagère du site
• Le développement d'activités écotouristiques
• La mise en place d'une gouvernance locale propice au développement d'un tourisme durable.
Actions validées sur le site :
- Amélioration de la qualité environnementale et paysagère du site :
1. Réduire les phénomènes d'érosion terrigène sur le site (Service du Développement Rural, CRIOBE) : développement et mise en œuvre d'un schéma d'aménagement agricole anti-érosion et mise en place d'un protocole de suivi des apports terrigènes dans la baie d'Opunohu
2. Réduire les apports d'intrants chimiques et organiques dans l'agriculture : mise en place d'une plate-forme de compostage des effluents porcins sur le site de l'exploitation du lycée agricole d'Opunohu (Lycée Agricole) ; élaboration d'un itinéraire technique en agriculture biologique pour la culture d'ananas (Lycée Agrcicole, Usine Rotui) ; mise en place d'une ferme pilote en agriculture biologique (SPG Biofetia, Service du Développement Rural, Chambre d'Agriculture de Nouvelle-Calédonie, AMAP de Moorea).
- Mise en place d'une gouvernance propice au développement d'un tourisme durable

Source : http://integre.spc.int/

L'application mobile de Tahiti Et Ses Îles peut s'utiliser hors ligne.

www.tahiti-tourisme.org

Download on the App Store

APPLI ANDROID SUR Google play

TAHITI
TOURISME

© Grégoire Le Bacon

RANDONNÉES PÉDESTRES

Baie de 'Ōpūnohu
Matapo
Vers Paopao
Apati
Pouoa
Manie'e
Hue
Irua
Trois Pinus (Pu'uroa)
309m
Vers
Lycée Agricole de 'Opūnohu'
Tupauruuru
Farealito
Belvédère
Morioahu
Amehiti
Roroie
Faataofe
Fanautaata
Mouaroa
Mou'a roa
880m
Mara'amu
Tefeo
Vers Vaianae
Trois cocotiers (Tefeo)
419m
Tefeo E.
Tohiea
1207m
Tamarutoofa
916m
Vaiaemu (Haapiti)
0 250 500
N W E S

Légende

Vous êtes ici
Parking
Information
Table de pique-nique
Départ/Arrivée randonnée
Ranch
Fare-vente
Parcours santé
Point de vue
Site archéologique
Rochers légendaires
Cascade
Champs d'ananas
Maraîchage
Verger
Forêt plantée
Banian
Point kilométrique
Route territoriale
Point culminant
Sommet
Col
Cours d'eau
Bassins aquacoles
Lagon

Relief (en m)
0 - 100
100 - 200
200 - 400
400 - 600
600 - 800
800 - 1 206

Service du Développement Rural
Fond cartographique du Service de l'Urbanisme

Ce panneau sera installé au Belvédère, départ de nombreuses randonnées.

Si le balisage va permettre de découvrir, sans crainte de se perdre, les paysages exceptionnels de la vallée de Opunohu, il est cependant recommandé de faire appel à un guide professionnel pour les grandes randonnées répertoriées difficiles.
Non seulement c'est un gage de sécurité pour certains passages parfois difficiles, mais c'est aussi bénéficier de leurs explications dans les domaines culturel, botanique et géographique.
Selon la fameuse expression de 7 à 77 ans, il n'y a pas d'âge pour faire de la randonnée, même si certaines sont, bien évidemment, réservées à un public sportif en bonne condition physique. Les guides adaptent l'organisation d'une randonnée en fonction du public rencontré.
Côté sécurité, à chaque sortie, ils sont équipés d'un paquetage, qui comprend une trousse de 1er secours, et le matériel nécessaire, cordes, harnais…
Si en Polynésie il n'y a pas d'animaux dangereux, mis à part les redoutables cent pieds qui restent, selon les dires des guides, sous les pierres, les guêpes sont pour eux « l'ennemi n° 1 » du randonneur surtout en saison des pluies où des nids peuvent tomber à terre.

Que ce soit pour de simples promenades ou pour des randonnées il est important de suivre les consignes de sécurité.



Rappel

Que ce soit pour une promenade ou une randonnée, il est fortement conseillé de partir tôt le matin, ou en tout début d'après-midi, car l'obscurité arrive vite en forêt.

Il faut emporter :

– de l'eau

– des chaussures fermées, tennis ou sandales plastiques (attention les semelles ne doivent pas être lisses)

– une casquette et une protection solaire sont recommandées pour les promenades à découvert dans les champs d'ananas.

– un téléphone

Il est également recommandé de consulter la météo, car dans les vallées, la pluie peut être de forte intensité.

Guide de randonnées : un métier

Une formation de 225 heures minimum et 2 mois de stages pratiques sont nécessaires pour préparer le BPA-GRP (Brevet polynésien d'animateur - option guide de randonnée pédestre)

« Le diplôme professionnel, créé par la Polynésie française en 1999, atteste l'aptitude et la qualification de son titulaire à assurer, contre rémunération, la conduite de l'activité "randonnée pédestre", c'est-à-dire l'encadrement, l'accompagnement et l'animation des personnes en espace rural, sur des sentiers ou des zones de montagnes… » [réf. Service de la jeunesse et des sports]

L'enseignement dispensé par différents intervenants, archéologues, ingénieurs agronomes… durant leur formation leurs permettent d'avoir une bonne base de connaissances sur l'environnement polynésien, faune, flore, avifaune et sur la culture.

Coordonnées des guides sur Moorea	
Hiro DAMIDE	Tél. : 40.56.16.48 – 87.79.41.54
Michel VEUILLET	Tél. : 40.56.48.77 – 87.70.56.18
Bernard GENTON	Tél. : 40.56.58.62
Heinrich SALMON	Tél. : 40.56.40.86 – 87.70.73.31
Jordan TEMAIRIA	Tél. : 40.56.50.36 – 87.26.20.72
Valentin VARARII	Tél. : 87.25.74.74

RANDONNÉES VTT

Baie de 'Ōpūnohu
Vers Paopao
Apari
Pouca
Maniee
Hue
Irua
Ahu-ō-Māhine
Lycée Agricole de 'Ōpūnohu
Ti'i-rua
Fare-'aito
Farealto
Belvédère
Tupauruuru
Mouaroa
Faataofe
Fanautaata
Roroie
Moriorai
Amehiti (Te-Urutuiaitea'u)
Mou'a roa 880m
Maaramu
Tefeo
Trois cocotiers 419m
Vaianae
Tefeo E.
Tamarutoofa 916m
Tohie 1207m
Mou'a pu 762m

Légende
Vous êtes ici
Parking
Information
Table de pique-nique
Départ/Arrivée randonnée
Ranch
Fare-vente
Parcours santé
Point de vue
Site archéologique
Rochers légendaires
Cascade
Champs d'ananas
Maraîchage
Verger
Forêt plantée
Banian
Point kilométrique
Route territoriale
Point culminant
Sommet
Col
Cours d'eau
Bassins aquacoles
Lagon

Relief (en m)
0 - 100
100 - 200
200 - 400
400 - 600
600 - 800
800 - 1 206

Service du Développement Rural
Fond cartographique du Service de l'Urbanisme

Ce panneau sera installé près des banians et du parking à l'entrée de la vallée.

« Extraordinaire espace de liberté et de découverte, la montagne attire un nombre croissant de randonneurs pédestres et de vétetistes à la recherche d'émotions, de sensations fortes et de dépaysement.
La montagne n'en reste pas moins un milieu naturel à risque, surtout si l'on ne respecte pas certaines règles de prévoyance et de sécurité.
Un comportement responsable et respectueux des autres et de soi-même est indispensable... pour que la montagne reste un plaisir ».

Toute la signalétique présente sur les différents parcours a été définie par le SDR

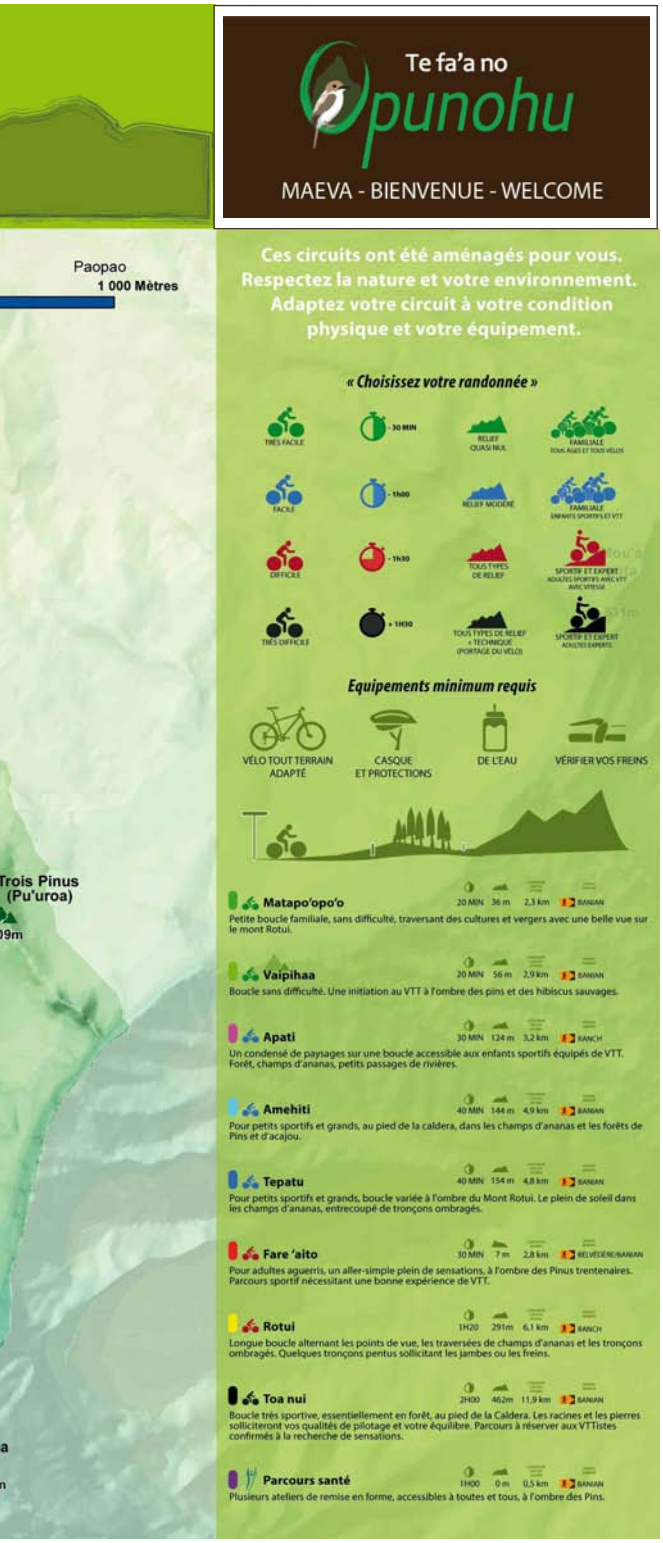

Il est important d'adapter votre circuit à votre condition physique et à votre équipement.

Différents circuits sont proposés, allant de la promenade familiale aux raids sportifs.
Pour que ces randonnées restent, avant tout, un plaisir, il est important de tenir compte des indications sur les difficultés éventuelles du parcours et surtout de ne pas surestimer votre niveau technique ou celui des personnes vous accompagnant.

Le VTT est un sport en développement sur le Fenua, de nombreux sportifs ont déjà pu se confronter sur les chemins ouverts sur le domaine de Opunohu lors des courses organisées sur Moorea.
Avec le balisage de ces nouveaux parcours, pour tous les niveaux de pratique, il est important de rappeler que le vélo tout terrain est une activité à risque.
Le bon sens sera souvent le meilleur ami du vététiste.
Le respect de quelques règles devrait éviter bien des tracas :
Ne pas partir seul (e) ;
Ne pas surestimer son niveau technique ;
Les vététistes aguerris sont particulièrement exposés aux risques de chute en raison de la technicité des terrains sur lesquels ils évoluent. Les blessures en cas de chute sont souvent sans gravité (abrasions cutanées, plaies ou contusions mineures) mais il est indispensable de porter un casque et des protections !

Important :
Le réseau de téléphone mobile fonctionne sur l'ensemble du domaine d'Opunohu.
Au moindre problème on peut appeler les secours. Les pompiers de Moorea connaissent les itinéraires et peuvent localiser facilement une personne en difficulté.

Possibilité de télécharger les cartes sur : http://www.magazinedemoorea.com

Mise en place de sentiers archéologiques et ethnobotaniques

Toujours dans le cadre du projet « INTEGRE » et du développement écotouristique de la vallée d'Opunohu, un projet culturel ambitieux devrait compléter les différents parcours sportifs qui seront opérationnels en début d'année 2016.
Avec la mise en place de sentiers archéologiques et ethnobotaniques, les visiteurs pourront découvrir à la fois les vestiges d'une richesse inestimable, mais également des arbres et des plantes qui étaient contemporains des anciens Polynésiens.

Projet en trois phases,
la première consiste à réaliser, un inventaire archéologique, avec la participation d'une archéologue américaine Jennifer Kahn, ainsi qu'un recensement de la flore et de la faune endémique par le botaniste naturaliste Fred JACQ ;
le concours d'un géomètre permettra de fixer précisément sur une carte tous ces pôles d'intérêts.
La deuxième phase consistera à aménager des sentiers ethnobotaniques, enfin, la troisième et dernière phase concernera la reconstruction et la restauration des lieux de vie avec des terrasses agricoles ainsi que des jardins présentant les plantes contemporaines des habitants de ces sites anciens.

De gauche à droite :
Jennifer KAHN – archéologue
Caroline VIEUX – Coordinatrice du projet INTEGRE
Fred JACQ – Botaniste, naturaliste
Philippe COURAUD – Chargé de mission en charge du domaine d'Opunohu
Franck RUEDAS – Géomètre

« La vallée d'Opunohu est un véritable trésor archéologique ».

Afin d'en savoir un peu plus sur ce projet, nous avons rencontré l'archéologue Jennifer KAHN.
Elle a fait ses études à l'Université de Berkley Californie et connaît très bien le domaine d'Opunohu pour y être venue régulièrement depuis 1999.
Elle a participé à l'inventaire des vestiges en pierres et a réaliser de nombreuses fouilles dans cette vallée, mais aussi à Maupiti et Raiatea.
Aujourd'hui, elle est professeure au collège William & Mary à Williamburg en Virginie.

Toujours passionnée par la culture et l'Histoire polynésienne, elle revient régulièrement au Fenua pour participer à de nouveaux travaux archéologiques.
Au cours de l'un de ses précédents séjours en 2002, avec l'un de ses professeurs Patrick Kirch, ils avaient présenté ensemble un projet de valorisation des sites archéologiques d'Opunohu.
C'est seulement de nombreuses années plus tard que ce projet prend forme grâce à la valorisation du patrimoine culturel de Moorea et du développement écotouristique sous l'égide du Gouvernement de Polynésie Française avec le concours du projet INTEGRE.

Actuellement, Jennifer Kahn participe, avec une équipe locale, à des fouilles au-dessus du Marae principal, pour identifier des lieux de culture agricole ; ce travail lui permet de découvrir des restes de charbon facilitant ainsi la datation au carbone 14 de ces différents sites.
Ses recherches ont déjà permis de dater des lieux de vie aux alentours de 1.200 apr. J.-C. , d'autres vestiges datant de 1.400 apr. J.-C., mais la plupart des grands Marae sont principalement du 17e siècle, avant les premiers contacts avec les Européens.
– « La vallée d'Opunohu est un véritable trésor archéologique précise Jennifer Kahn, elle a été conservée dans un très bon état, ce qui nous permet d'affirmer que ce site était important pour la vie des anciens de Moorea, car on y trouve, non seulement de superbes lieux de cérémonies et culturels, mais aussi des vestiges d'habitations tels que les *Fare Haupape* et *Fare Pote'e* ainsi que de nombreux sites de production agricole ce qui nous permet d'estimer la population de cette vallée à environ 10 000 habitants et par déduction Moorea devait avoir, à cette époque du 17e siècle, environ 40 000 habitants répartis sur l'ensemble de l'île aussi bien dans les vallées que dans les plaines côtières »… /…

Philippe COURAUD, chargé de mission en charge du domaine d'Opunohu précise : « Le Plan Général d'Aménagement de Moorea a classé 154 ha du domaine d'Opunohu en Zone archéologique protégée divisée en 2 zones distinctes, la plus importante est située autour des Marae restaurés, à l'intérieur de laquelle va être mis en place ce projet de sentiers.
L' autre zone est plus petite et reculée et reste un potentiel important à exploiter à l'avenir, car très riche en vestiges ».

L'archéologue Jennifer Kahn et son équipe sur les traces de l'Histoire des Polynésiens

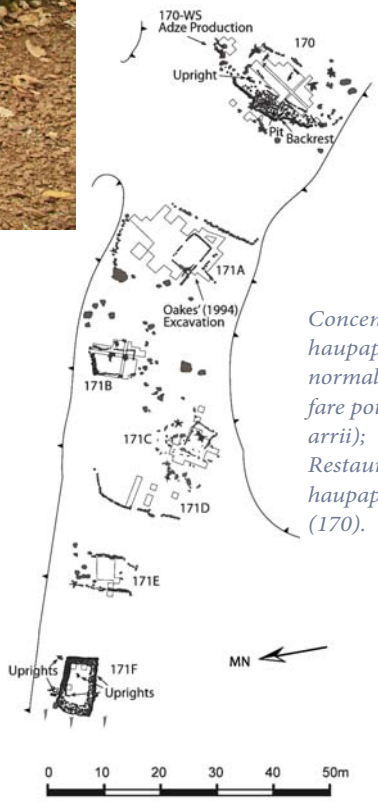

Concentration des maisons (fare haupape- maison rectangulaire, normalement pour les manahune; fare pote'e, maison ovale, pour les arrii);
Restauration prévue d'un fare haupape (171B) et d'un fare pote'e (170).

…/… « Le projet de sentier archéologique est une très bonne chose pour faire connaître l'Histoire des Polynésiens, à la fois à la population locale, mais aussi aux touristes de plus en plus passionnés par les cultures ancestrales. Afin de rendre ces sentiers plus attractifs, à l'issue de l'identification des sites, nous reconstituerons deux habitations, un *Fare Haupape* et un *Fare Pote'e*, afin de proposer, aux visiteurs, un véritable lieu de vie historique avec tout autour des plantations agricoles qui étaient exploitées à cette époque. »
Jennifer Kahn reviendra en mars 2016 pour continuer ce grand projet et en juin et juillet 2016 elle envisage de se faire accompagner par des étudiants de son collège pour l'aider dans ses recherches.

« Une des plus belle forêt de Polynésie» .

Pour la partie botanique, c'est Fred Jacq botaniste et naturaliste qui intervient sur ce projet pour faire un inventaire de la faune et des plantes sur les sites archéologiques.
– « Lors de mes travaux, j'ai pu constaté que la vallée d'Opunohu était l'une des plus belles forêts de Polynésie notamment avec des arbres indigènes remarquables tels que le ***Mara*** qui était utilisé par les anciens pour fabriquer des pirogues, mais aussi le ***Ti'a'iri*** (Bancoulier), on peut estimer que certains arbres sont âgés de plus de 200 ans.
Concernant la faune il y a aussi des oiseaux remarquables notamment le ***Ruro*** ou Martin chasseur vénéré qui est une espèce endémique, il a été choisi pour devenir le symbole d'Opunohu sur tous les panneaux de signalisation qui seront mis en place.
L'autre particularité de cette vallée, c'est la présence du ***Phaéton à bec-jaune*** ou Paille en queue à becs jaune et brin blanc, qui nichent habituellement dans les falaises et ici il niche dans les cavités des grands ***Mape*** et il n'est pas rare d'en rencontrer lors de randonnées dans ces forêts de la vallée d'Opunohu. Il y a une richesse considérable d'espèces indigènes et endémiques à découvrir à Opunohu. Lors de la mise en place définitive de ces sentiers ethnobotanique, les visiteurs pourront être transportés dans le passé et découvrir des paysages uniques tels que les connaissaient les anciens Polynésiens du 17e siècle ».

Conférence
South Pacific Tourism Organisation

Chaque année, les 18 pays du Pacifique Sud, membres du STPO, se retrouvent pour adopter des stratégies communes en matière de développement touristique.

Les États de Pacifique Sud s'unissent afin d'asseoir la destination du Pacifique Sud comme une destination à part entière.

Comme chaque trimestre, nous avons rencontré le Directeur Général de Tahiti Tourisme Paul SLOAN afin de faire un point des différentes actions entreprises en faveur du Tourisme, seul moteur pour une relance économique de Moorea.

Deux événements importants se sont déroulés en octobre dernier, tout d'abord de la conférence SPTO (South Pacific Tourism Organisation) organisée cette année à Tahiti sous l'égide du Ministère du Tourisme et le South Pacific Cruise Forum.

Des stratégies de développement communes.

Chaque année, les ministres du Conseil du Tourisme de 18 pays du Pacifique Sud se réunissent.
Après le conseil d'Administration du SPTO, un conseil avec les ministres de chaque pays membre, ou leurs représentants habilités, s'est tenu afin de faire le point sur les problématiques rencontrées par les différents Pays, mais surtout pour étudier des stratégies communes concernant le développent touristique de la région du Pacifique Sud.

En effet, les petits états insulaires du Pacifique possèdent de nombreuses caractéristiques communes qui sont autant de freins à leur développement, telles que l'insularité, l'isolement, la faible taille de la population et du territoire ou encore la rareté des ressources naturelles.

Le tourisme, source de créations de nouvelles activités, de revenus et d'emplois peut donc contribuer de manière significative à la croissance et au développement économique de ces états du Pacifique Sud, qui possèdent, dans ce domaine, de nombreux atouts qui en font des destinations touristiques idéales.
Ce Conseil des ministres était présidé par Jean-Christophe Bouissou, ministre du Tourisme; dans son discours, il a rappelé l'importance de travailler, dans le respect mutuel des différences et des spécificités de chacun, pour développer le secteur touristique dans la région :
« Par des échanges accrus notre coopération pourra aboutir à l'élaboration d'une stratégie conjointe visant à faire, pourquoi pas, de la région Pacifique la destination touristique mondiale du 21ème siècle.
Une partie de notre avenir régional se joue sur notre capacité à nous mobiliser et à innover pour construire ensemble cet avenir touristique »,
Le ministre du Tourisme a également souligné la nécessité pour tous de faire preuve d'innovation, et de préserver les valeurs, les cultures, et l'environnement des pays du Pacifique Sud, en développant un tourisme durable et responsable, soucieux des équilibres sociaux et de la préservation de la biodiversité.

South Pacific, une destination à part entière.

Au cours des différents échanges entre le ministre du Tourisme Jean-Christophe BOUISSOU et M. Ilisoni Vuidreketi, directeur général du SPTO, il a été question d'affirmer l'identité et l'union des îles de la région afin d'asseoir la destination du Pacifique Sud comme une destination à part entière.
Il a été souligné l'importance d'un positionnement commun en matière de stratégie touristique qui bénéficierait à chaque pays de la région.
L'année prochaine, cette rencontre se déroulera aux îles Cook

Afin de renforcer les liens historiques et culturels entre les différents participants et les valeurs qu'ils partagent, une cérémonie du Kava a été organisée à l'ouverture du 25e conseil des ministres du SPTO évoquant le Mana, notion reprise dans la prochaine campagne de promotion de Tahiti Tourisme.

Le ministre du Tourisme, des transports aériens internationaux, de la modernisation de l'administration et de la fonction publique, porte-parole du gouvernement, Jean-Christophe Bouissou, s'est entretenu, en marge de la conférence, avec M. Ilisoni Vuidreketi, directeur général du SPTO (South Pacific Tourism Organisation) et Mme Sonja Hunter, directrice générale du Samoa Tourism Authority et représentante du ministre du Tourisme des Samoa.

Le SPTO créé en 1983 regroupe 18 états ou territoires membres :
les Samoa, les Samoa américaines, les îles Cook, la Micronésie, la Polynésie française, Kiribati, Nauru, les Îles Marshall, la Nouvelle-Calédonie, Niue, la Papouasie Nouvelle-Guinée, les Îles Salomon, Timor Leste, Tonga, Tuvalu, Vanuatu et la République populaire de Chine.
Le SPTO a pour principales missions de promouvoir et de développer le tourisme dans le Pacifique Sud.

Durant leur séjour sur le Fenua, quelques-uns des participants sont venus découvrir Moorea, et son lagon, dont la délégation de la République populaire de Chine du CNTA (China National Tourism Authority), avec à sa tête le ministre délégué Wang Xiaofeng.

Photos & informations : Présidence et Tahiti Tourisme

Le développement de la croisière dans les états et territoires insulaires du Pacifique Sud.

1ère édition du South Pacific Cruise Forum

Coopération économique des États et Territoires du Pacifique Sud
pour un développement dynamique du tourisme de croisière

Une vision d'ensemble et une coopération stratégique, marketing et opérationnelle constituent une approche incontournable du développement du secteur.
En terme économique, le poids de l'économie touristique dans son ensemble, et celui du segment croisière, s'avèrent plus que jamais stratégiques dans les économies insulaires actuelles, particulièrement fragiles lorsqu'elles ne disposent pas de ressources naturelles ou de matières premières significatives. La croisière est donc un enjeu de développement économique crucial pour l'ensemble des États et Territoires insulaires du Pacifique Sud.

Dans la continuité de la conférence SPTO, un autre événement important était organisé le South Pacific Cruise Forum. C'est la première fois qu'une telle manifestation était organisée sur le Fenua, les représentants de SPTO ont pu rencontrer les grandes compagnies de croisières telles que Holland America Line, Royal Caribbean Cruise Line, Carnival Australia, Le Ponant, Paul Gauguin Cruises, et Aranui Cruises.

Comme nous le soulignait Paul Sloan, Directeur général du GIE Tahiti Tourisme :
– « L'approche du tourisme de croisière est différente du tourisme terrestre ; ce n'est pas une promotion liée uniquement aux compagnies aériennes et aux hôtels, il s'agit de définir des circuits sur l'ensemble du Pacifique Sud pour attirer les grandes compagnies de croisière ; c'est pour cette raison que ce forum est très important pour le développement de cette activité touristique qui intéresse l'ensemble des pays du Pacifique Sud.

Mettre en place des infrastructures d'accueil.

La croisière participe au développement économique de nos îles, il faut cependant avoir les infrastructures nécessaires pour accueillir ces paquebots de plus en plus gros et faire des projections pour des aménagements à 4 ou 5 ans en fonction de la construction des nouveaux navires. Nous avons beaucoup d'exemples d'aménagements qui ont été réalisés sans succès, notamment aux Îles Cook, qui ont investi 27 millions de dollars pour une marina qui ne peut pas accueillir les navires de dernières générations ; ils n'ont pas travaillé avec les bonnes compagnies de croisière.

Être à l'écoute des grandes compagnies.

Lors du forum, nous avons aborder différents sujets : comment améliorer les activités, les excursions… mais aussi les facilités des démarches administratives que ce soit pour la douane, la PAF ou encore le phytosanitaire et surtout, il faut que nous soyons à l'écoute des attentes des compagnies de croisières pour leur offrir le meilleur et les attirer en plus grand nombre vers la Polynésie, car nous avons un réel potentiel par rapport à la concurrence des Caraïbes et des Bahamas, c'est l'aspect culturel des escales et l'accueil unique Polynésien.
Nous possédons également un atout majeur pour attirer les paquebots, c'est le carburant, en effet la Polynésie Française et Fidji sont les seuls spots de ravitaillement en carburant dans le Pacifique sud, sinon ils doivent aller en Nouvelle-Zélande ou en Australie.

Aujourd'hui, un nouveau marché des croisières s'ouvre à nous, il s'agit du marché chinois, car de nombreuses compagnies naviguent le long de leurs côtes, mais en hiver ils laissent les bateaux à quai, il serait très intéressant que ces bateaux viennent rejoindre nos eaux, cette opportunité a aussi été évoquée lors de ce Forum. Le SPCF est vraiment la première étape pour établir un véritable partenariat avec les pays du Pacifique sud et les compagnies de croisières et tous les points positifs que propose la Polynésie Française laissent augurer d'un développement certain de ce marché pour les années à venir. »

En parallèle de ces grands événements, Le Tahiti Tourisme continue ses actions à travers le Monde notamment en participant activement à des salons internationaux en Europe, mais aussi aux États-Unis ou encore en Amérique du Sud et en Asie.
On notera également l'implication du Tahiti Tourisme dans la venue des candidates à l'élection de Miss France qui permettra de faire la promotion de notre Fenua au travers d'images qui seront diffusées le soir de l'élection, mais aussi au travers des magazines métropolitains.



Cadeaux, Services, Privilèges, Voyages ...

Offrez-vous des moments uniques avec la Carte American Express®

One card, many opportunities.

OFINA
OCÉANIENNE DE FINANCEMENT

24/24h - 7/7j - Tél.: **40 469 000** - www.americanexpress.pf

AMERICAN EXPRESS

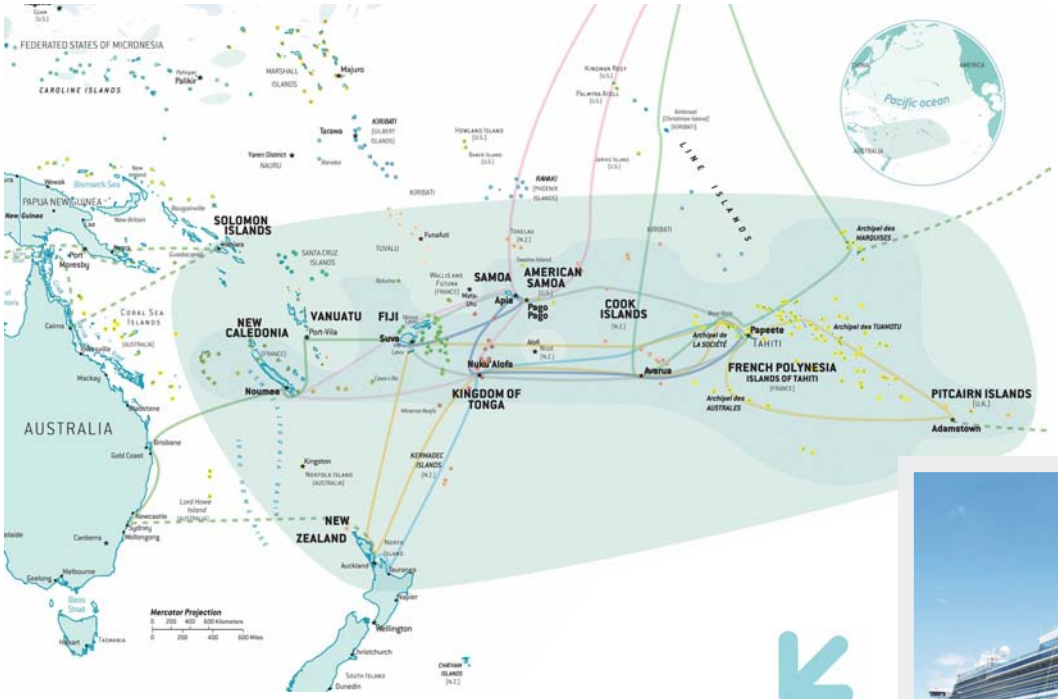

Croisières dans le Pacifique Sud en 2015

31 lignes de Croisière,
plus de 50 navires
plus de 400 voiliers
93 destinations du Pacifique
463 500 passagers

Dans son discours d'ouverture, le ministre du Tourisme Jean-Christophe Bouissou a tenu à saluer le travail accompli par la South Pacific Cruise Alliance (SPCA), et son président, afin d'offrir à notre région une meilleure visibilité en matière de tourisme de croisière. Cette association des îles polynésiennes et mélanésiennes qui rassemble huit états et territoires permet en effet de regrouper les moyens, et de soumettre aux armateurs des itinéraires au sein d'une zone cohérente, dans un bassin régional du Pacifique bien considéré et identifié.

– Un travail de fond, progressif et constant

Jusqu'en 2013, le « Pacifique Sud » n'était que rarement présent en tant que tel au catalogue des compagnies. Seule la montée en puissance régulière de l'Australie et de l'Indonésie ces dernières années permettait de bénéficier du passage saisonnier (pour le repositionnement) de navires qui proviennent ou retournent en Alaska et Colombie Britannique. Suite aux efforts et au marketing réalisés ces dernières années, la situation s'améliore et les grandes compagnies considèrent davantage le Pacifique sud insulaire comme un bassin de navigation à part entière.
En 2010, les îles Cook, Fidji, Samoa, et Tahiti ont décidé, pour s'assurer une visibilité notable, de se réunir au sein d'un stand commun lors du Seatrade Cruise Shipping Miami.
Par ce geste, elles ont initié le regroupement international, qui deviendra officiellement la South Pacific Cruise Alliance (association internationale ayant son siège social enregistré à Tahiti) en mars 2011, avec l'adhésion supplémentaire des American Samoa et du Kingdom of Tonga. En 2014, la Nouvelle-Calédonie décide de se joindre à cette dynamique, renforçant ainsi l'influence des territoires français du Pacifique — par ailleurs non négligeable, puisque Tahiti assure le leadership de l'association depuis sa création. Et également l'île de Pitcairn, qui permet d'étendre la zone maritime concernée, et de renforcer l'Alliance sur les itinéraires et liens avec l'Amérique du Sud.

En créant la South Pacific Cruise Alliance, le premier objectif était marketing, en proposant une « zone de navigation » cohérente dans le Pacifique insulaire ; en démontrant la viabilité, la cohérence et la rentabilité d'itinéraires sillonnant le Pacifique ; en incitant au positionnement « à l'année » dans le Pacifique Sud de paquebots remplacés par des unités de nouvelle génération dans les grandes zones usuelles de croisière (Caraïbes, Méditerranée, Baltique...). D'un point de vue marketing, les états insulaires du Pacifique s'inscrivent dans une dynamique de développement, démontrent la crédibilité de leur démarche et de leurs destinations, et s'assurent de la constance des démarches et de la coopération mises en place.
D'autres aspects dépendent également de cette coopération régionale : gestion des relèves d'équipages, du transport aérien des passagers, des approvisionnements techniques, d'harmonisation des taxes et des procédures administratives ; et elle simplifie notoirement les relations avec les grandes compagnies, à la fois en mettant en commun les rapports que chaque destination peut entretenir avec des armateurs, et en proposant une plateforme commune d'information et d'incitation.

Pour la South Pacific Cruise Alliance, les 4 premières années d'existence (2011-2015) auront permis de formaliser une collaboration effective, sous la forme de démarches marketing conjointes, d'échanges sur les stratégies, les contacts et les synergies souhaitables. La première vague de progression de l'activité résulte de ces premiers efforts, continus, construits et rationnels. Une seconde vague de progression, autour des freins opérationnels constatés ou supposés par les armateurs de croisière, a été amorcée en 2014, en s'attaquant à lever, à l'échelle régionale, les situations problématiques communes, en renforçant les coopérations techniques (portuaires, aéroportuaires et administratives) entre les différentes destinations, en élargissant l'ambition marketing régionale, par la mise en place d'un workshop sur l'Australie (novembre 2013) et en programmant la première grande conférence internationale dédiée au Pacifique Sud insulaire à Tahiti en octobre 2015. ../..

Les îles du Pacifique Sud, une région de croisière qui compte.
Nos Etats et territoires, nos destinations, constituent une zone de croisière qui, avec la Nouvelle-Zélande, fait aujourd'hui jeu égal en termes d'activité face à l'Australie, face également à l'Amérique du Sud, et pèsera bientôt autant que l'Alaska.
En 2015, ce bassin de croisière, sans compter la Nouvelle-Zélande , […] offre près de 100 ports d'escale différents, attire près de 500 000 passagers et opère plus de 2500 escales chaque année, pour plus de 50 navires différents.S'il ne faut pas faire preuve de vanité (le Pacifique Sud représente à peine plus de 2% de l'activité de croisière internationale), il n'y a pas lieu de multiplier les complexes. Cette zone est appelée à se développer. Il faut pour cela en accélérer la structuration et mettre en oeuvre des stratégies offensives, coordonnées avec l'ensemble des destinations et des organisations régionales, telle la South Pacific Tourism Organisation, ou sectorielles, telle Cruise New Zealand ou la Cruise Line International Association.

Extrait du dossier de presse South Pacific Cruise Forum 2015

La nouvelle carte du restaurant pure

Le Chef consultant
de renommée internationale
Guillaume Burlion
nous a présenté la nouvelle carte
du restaurant « Pure »
à déguster sans modération.

Mariant des produits locaux et des produits nobles tels que la truffe et la noix de Saint-Jacques, la nouvelle carte du restaurant PURE met en avant des saveurs nouvelles, combinant avec subtilité les différents ingrédients. La mise en scène des mets, très certainement influencée par ses différentes expériences professionnelles en Asie de Guillaume Burlion, est déjà un régal pour les yeux.
Nous vous présentons quelques-uns de ces plats d'exception, mais cette nouvelle carte du PURE vous permettra également de découvrir le foie gras de canard mariné à la truffe, la langouste des Tuamotu à l'embeurrée de son corail, le magret de canard et son foie gras poêlé aux fruits exotiques, le tournedos de boeuf Black Angus et sa pomme Maxim's ainsi que le Wok de Polynésie ou de Singapour… sans oublier les desserts, Baba au rhum à l'ananas de Moorea, Pain coco perdu au lait de poule…

Petite sélection extraite de la nouvelle carte du PURE

Couronne de noix de Saint Jacques sur un lit de courgettes, tapenade de truffe et poivron étuvé au vinaigre de mangue

Pyramide de tartare de thon rouge au coulis d'avocat à la mangue, julienne de légumes marinés dans une vinaigrette soja huile de sézame.

Carré d'agneau grillé à la provençale et ses petits légumes farcis, purée de pommes de terre et taro, asperges sautées au beurre et parmesan.

« Lac des Cygnes » Meringue et ganache chocolat Valrhona, accompagnée de fraises et framboises sur un coulis de framboise.

SOFITEL
LUXURY HOTELS

MOOREA IA ORA BEACH RESORT

© Grégoire le Bacon

Découvrez la nouvelle carte
du Restaurant "Pure"

Réservation au 40 55 12 25 et 40 55 12 26

Le chèque cadeau Air France

Une invitation royale au voyage

Personnalisez, offrez, surprenez...

Vous cherchez une idée cadeau qui change ?

À partir de 15 000 xpf, Air France vous propose de participer à la réalisation d'un voyage inoubliable, en offrant à vos proches le nouveau chèque cadeau.
Anniversaire, mariage, départ en retraite… les occasions sont multiples pour offrir ces chèques cadeaux que vous pouvez personnaliser.

Conditions et vente à l'agence Air France Rue Lagarde
Du lundi au vendredi
Renseignements au 40 47 47 47 ou par mail : mail.tahiti@airfrance.fr

AIR FRANCE
PARTENAIRE DE LA COP21

Air France est partenaire de la COP21
pour souligner l'importance qu'elle accorde
à cet événement de toute première importance.

LES ENGAGEMENTS DU GROUPE AIR FRANCE-KLM

Le 18 juin 2015, lors du salon aéronautique du Bourget, Air France-KLM a réaffirmé ses engagements ambitieux dans la lutte contre le dérèglement climatique et s'est engagé à réduire les émissions de CO2 de 20% en 2020 par rapport à 2011 (g.CO2/passager/km).

Le Groupe est reconnu comme l'entreprise la plus responsable au monde dans le secteur du transport par le DJSI et met en œuvre tous les leviers pour réduire son empreinte carbone. À titre d'exemple, en 2014, la consommation moyenne en carburant par passager au 100km s'établit à 3,45 litres, en baisse de 6,7% par rapport à 2011.

LE TRANSPORT AÉRIEN ET LA COP21

Le transport aérien ne fait pas partie du périmètre des négociations de la COP21. C'est à l'OACI (Organisation de l'Aviation Civile Internationale) qu'a été confiée la responsabilité de signer un accord mondial pour l'aviation afin d'atteindre l'objectif d'une croissance neutre en carbone à partir de 2020. Cet accord est attendu pour 2016.

Les horaires d'accueil de l'agence ont changé depuis le 1er décembre 2015.

Les conseillers voyages auront le plaisir de vous accueillir à l'agence ou par téléphone
du lundi au Jeudi : de 08h00 à 12h00 et de 13h00 à 16h30,
le vendredi : de 08h30 à 12h00 et de 13h00 à 16h00.
le samedi (uniquement par téléphone) de 8h30 à 11h00.

AIRFRANCE
www.airfrance.pf

AIRFRANCE

FRANCE IS IN THE AIR

UNE INVITATION ROYALE AU VOYAGE

OFFREZ-LUI LE NOUVEAU "CHEQUE CADEAU"

Renseignements auprès de notre agence ou par téléphone au 40 47 47 47.

AIRFRANCE KLM

AIRFRANCE.PF

Le ROTARY CLUB de MOOREA

fête ses 10 ans

Le Rotary Club de Moorea a fêté, le 21 novembre dernier, ses 10 années d'existence sur l'île sœur.
La célébration de cet anniversaire a débuté, sur la plage de Temae, par une « Journée Portes Ouvertes » au cours de laquelle étaient proposés divers jeux et démonstrations. Les plus jeunes ont ainsi pu profiter d'un toboggan à eau (qui a attiré le plus grand nombre de ceux-ci), mais aussi des jeux, boules, golf, foot et autre chamboule tout, qui permettaient de gagner un cadeau souvenir de cette journée.
Chaque stand était tenu par des membres et des amis du ROTARY CLUB de Moorea ; à noter que divers produits rotariens étaient également proposés à la vente (tee-shirts et casquettes marquées au nom du club, clés USB et porte-clés marquées ROTARY International, etc.).
Le groupe Tamarii Papetaoi et ROM MC Band ont également participé à l'animation de cette journée festive.

La soirée « Gala de Charte » a clôturé ce jour anniversaire au Moorea Pearl Resort. Après les discours d'usage du président 2015-2016 du Rotary Club Moorea, Gilbert Menu, et de la gouverneure, Jennie Henning, venue tout spécialement de Nouvelle-Zélande pour l'occasion, la soirée s'est terminée par le tirage de la tombola annuelle, une fois encore supportée par de nombreux sponsors.
Cette tombola est la base principale de collecte de fonds, elle permet au ROTARY CLUB de Moorea de financer les diverses actions au cours de l'année rotarienne, essentiellement au bénéfice des communautés les plus démunies de Moorea et Maiao.

Les actions du ROTARY CLUB de Moorea

• Distribution de paniers de denrées alimentaires à l'occasion des fêtes de Noël à une centaine de familles défavorisées sur base d'une sélection opérée par l'association des Matahiapo. Une contribution similaire pour Maiao.
• Soutien des familles défavorisées en offrant du matériel scolaire à la rentrée.
• Fourniture de livres spécialisés à l'une des deux institutions bénévoles qui s'occupe d'enfants handicapés à Moorea.
• Participation à la journée annuelle « traversée à la nage de la passe entre Tahiti et Moorea » en coopération avec le club de Papeete, en assurant la logistique d'accueil des nageurs sur Moorea.
• Assistance aux professionnels de santé lors des diverses journées « don du sang » initiées par le CHPF du Taaone et pour la campagne annuelle de détection du diabète en coopération avec le club de Papeete.
• Autre campagne de sensibilisation dont notamment une cette année rotarienne pour la prévention en matière d'usage de drogues (Paka,ice) surtout auprès plus des jeunes.
• Participations financières aux projets entrepris par d'autres associations ou écoles pour les aider lors de voyages éducatifs ou à but sportif en Polynésie, mais également à l'étranger. Récemment, le ROTARY CLUB de Moorea a aidé un groupe d'étudiants du CETAD à participer au salon de l'agriculture à Paris. Le ROTARY CLUB de Moorea a aussi contribué aux frais de déplacement d'une vingtaine de jeunes footballeurs de l'école de Afareaitu, leur permettant de participer à une compétition régionale en Nouvelle-Zélande. Toujours pour l'école de Afareaitu, le ROTARY CLUB participera aux frais de voyage pour une compétition qui aura lieu à Hiva Oa en mai prochain.
• Le ROTARY CLUB de Moorea répond aux appels d'assistance émis par le District, comme ce fut le cas après le tremblement de terre en Nouvelle-Zélande.

– Projet mondial de lutte contre la Polio

Chaque ROTARY CLUB dans le monde participe, sous l'égide du Rotary International, au projet de lutte contre la Polio.
Le ROTARY International a virtuellement réussi à éradiquer cette maladie dans le monde entier en un peu plus de 30 années.
La Fondation Bill & Melinda GATES, participe à ce projet, en doublant le montant des sommes collectées dans les 36 000 clubs Rotary de par le monde

Le ROTARY International a été fondé en 1905 à Chicago, il y aura donc 111 ans en 2016 ; le ROTARY CLUB Moorea célébrera cet anniversaire vers la fin du mois de février. Le club service compte plus de 1 200 000 membres répartis dans le monde. Le District néo-zélandais, dont dépend la Polynésie, s'occupe de toute la région Pacifique sud, avec près de 60 clubs dont six en Polynésie française, respectivement à Papeete, Taravao, Moorea, Bora Bora, Raiatea et enfin un e-club basé à Papeete.

Photo soirée et documentation ROTARY CLUB Moorea

Contact : https://www.facebook.com/RotaryClubMoorea

Retrouvez notre catalogue de Noël sur **www.millesime.pf**

VENEZ DÉCOUVRIR
DANS VOS ESPACES
MILLESIME

CODE ROUGE • Brut Éternel •
Gérard Bertrand

Code Rouge est une ode à l'excellence et un hommage au Premier Brut du Monde élaboré par les Moines de l'Abbaye de Saint Hilaire près de Limoux. Assemblage Blanc de Blancs, ce crémant vous séduira par sa fraîcheur, son équilibre et son élégance à la dégustation.

L'abus d'alcool est dangereux pour la santé. À consommer avec modération

VOS ESPACES MILLÉSIME www.millesime.pf millesime tahiti

ARUE
BRAPAC
Route de l'Eau Royale
Tél. : 40 463 521
millesime@brapac.pf

PAPEETE
Centre Vaima
Plazza Haute 2ème Étage
Tél. : 40 463 520
millesime@brapac.pf

PUNAAUIA
Centre Commercial
Le Lotus
Tél. : 40 463 522
millesime@brapac.pf

MILLESIME
La vinothèque de Tahiti

Étudier en Nouvelle-Zélande
et en Australie

Étudiez l'anglais, mais pas seulement !

Deux nouvelles écoles dans l'île du sud

– Université d'Otago à Dunedin
– Southern Lakes English College a Queenstown

Air New Zealand propose aux étudiants de tous âges :
des cours d'anglais général
des cours d'anglais avec activités
des cours de préparation aux examens externes

Les cours, les activités

Cours d'anglais général.

Ces cours de perfectionnement sont d'usage général.
Le premier jour, un test permet d'évaluer le niveau d'anglais des étudiants. Suite à cette évaluation, les étudiants sont orientés vers la classe qui leur convient (de débutant à perfectionnement).
Les cours comprennent :
grammaire, syntaxe, vocabulaire, prononciation, conversation et anglais courant, compréhension, expression orale et lecture.

Cours d'anglais avec activités.

Les étudiants suivent un cours d'anglais général le matin et pratiquent des activités l'après-midi. Ce type de cours est proposé dans la plupart des écoles, cependant certaines activités sont de nature saisonnière. Un nombre minimum d'inscriptions est requis pour certaines activités et varie selon les écoles. La plupart des écoles offrent la possibilité de faire des activités générales telles que du patin à glace, du bowling, des excursions, visite de musées, de la voile, etc.
En ce qui concerne les activités spécifiques, l'étudiant se concentre sur l'activité de son choix, comme l'équitation ou le golf, pendant la durée de son séjour.
Il bénéficie alors d'un encadrement ou d'un entraînement professionnel intensif dans l'activité de son choix.

Cours de préparation aux examens externes.

Les écoles proposent des cours de préparation à de nombreux examens dont les plus populaires sont les suivants :

Certificats d'anglais de l'université de Cambridge
Preliminary English Test (PET) intermédiare niveau 1
First Certificate in English (FCE) niveau intermédiaire supérieur
Certificate in Advanced English (CAE) niveau avancé
Certificate of Proficiency in English (CPE) niveau supérieur
Les quatre niveaux d'examens d'anglais de l'université de Cambridge sont reconnus dans le monde entier.

International English Language Testing System (IELTS)
Examen d'anglais requis pour poursuivre des études supérieures dans les universités et instituts de Nouvelle-Zélande, d'Australie, du Canada et du Royaume-Uni. Cet examen est également requis pour obtenir la résidence permanente en Nouvelle-Zélande.

Test of English As a Foreign Language (TOEFL)
Examen d'anglais requis pour poursuivre des études dans les universités américaines.

Test of English for International Communidation (TOEIC)
Cet examen américain est utilisé par les entreprises pour tester le niveau d'anglais des demandeurs d'emploi. Il est devenu très populaire en raison de son orientation plus commerciale.

Les écoles partenaires du programme Air New Zealand sont toutes accréditées par le gouvernement néo-zélandais NZQA (New Zealand Qualification Authority) et reconnues par English New Zealand, le label de qualité des institutions linguistiques de Nouvelle-Zélande. Ce sont des garanties sans équivoque de sérieux et de professionnalisme des cours, ainsi que des familles d'accueil.
Pour les jeunes, de 11 à 16 ans, qui partent durant les vacances scolaires (à partir de deux semaines), c'est une formidable expérience qui leur permet, bien évidemment d'apprendre l'anglais, mais également l'autonomie en partageant le quotidien de leur famille d'accueil. Ils vont découvrir la Nouvelle-Zélande, mais aussi rencontrer des jeunes du monde entier qui viennent, comme eux, étudier l'anglais.
Pour les étudiants, des séjours plus longs permettent de devenir bilingue et de passer des niveaux tels que le IELTS (International English Language Testing System), qui permet de rentrer en université. Certaines de ces écoles, pour compléter leur enseignement, proposent des formations professionnelles qui peuvent déboucher sur un emploi et l'obtention d'un visa de travail en Nouvelle-Zélande.

Christel BÔLE, Directrice Air New Zealand Tahiti, vous invite à venir découvrir les nouveautés, pour l'année 2016, qui seront présentées au salon de l'anglais Air New Zealand.

– « Toutes les écoles de la brochure sont présentes **au salon de l'Anglais (29/31 janvier 2016)** : Rendez-vous à ne pas manquer pour rencontrer les directeurs ou représentants des écoles qui se chargent aussi des sélections des hébergements en familles d'accueil, une préoccupation bien légitime pour les parents.
Des cadeaux et des offres spéciales vous seront proposés.
La brochure 2016 s'enrichie, encore cette année, de 2 nouvelles écoles (3 nouvelles l'an passé) ce qui offre **un choix total de 13 écoles de très haute qualité**, avec une garantie gouvernementale et toujours plus d'opportunités différentes pour les étudiants.
Cette année nous avons sélectionné pour vous 2 écoles dans l'île du sud : L'université d'Otago (Dunedin) très prisée sur le territoire néo-zélandais, et une seconde école à Queenstown, en forte progression, pour des élèves à partir de 11 ans, offrant un choix très vaste d'activités : Ski bien sûr, mais aussi VTT, Rugby, Golf … etc.
Et cette année, l'innovation 2016 se met au service de vos enfants voyageant seuls (ou communément appelés UM) :
le AIRBAND ! un service innovant sécurisant et gratuit jusqu'au 3 février ! ».

Centre VAIMA

Rendez-vous au salon de l'anglais Air New Zealand

29 - 31 janvier 2016

Des cadeaux et des offres spéciales vous seront proposés.

vendredi 29 & samedi 30 janvier
de 8h00 à 17h00
dimanche 31 janvier
de 8h00 à 12h00

Airband

La technologie au service des enfants voyageant seuls



Technologie Airband :
Fun pour les enfants,
Sécurisant pour les parents grâce au suivi par SMS et
Gratuit jusqu'au 3 février 2016 pour le bonheur de tous !

Comment fonctionne Airband

Lors de l'enregistrement à l'aéroport, les enfants voyageant seuls (de 5 à 16 ans) reçoivent un Airband.
Quand ils atteignent certaines étapes de leur voyage, leur Airband [1] est scanné par le personnel, les contacts prévus reçoivent un SMS les avisant du déroulement du voyage.

Les SMS sont envoyés aux étapes suivantes :
– Au check-in à l'aéroport pour confirmer la prise en charge.
– Lors de l'embarquement avec les hôtesses.
– Lorsque l'avion a atterri et qu'ils sont remis au personnel au sol

Enfin lorsqu'ils sont accueillis par la personne désignée. Pour les enfants voyageant dans le cadre d'un séjour linguistique, un dernier message est envoyé à l'instant où ils sont pris en charge par la navette de l'école.

[1]Airband n'est pas un GPS

Tél.: 40 54 07 47
airnewzealand.pf
Air New Zealand Tahiti

AIR NEW ZEALAND
STAR ALLIANCE

Travaux de maintenance de la centrale électrique

Cette opération a mobilisé 7 agents d'EDT et 2 entreprises spécialisées.

Le 15 octobre dernier, EDT a coupé l'électricité, sur l'ensemble de Moorea, de 23 h à 4 h 30 le 16 octobre afin de réaliser l'entretien triennal de la centrale.

Cette opération s'inscrit dans le cadre d'une maintenance obligatoire du jeu de barres de la centrale électrique de Vaiare, cette obligation étant conditionnée par le respect des normes en matière de sécurité.

23h00

coupure générale depuis le poste de commande de la centrale

La plage horaire de cette coupure a été définie après avoir pris en compte les contraintes des clients particuliers, mais aussi après avoir analysé les différentes remarques des gros consommateurs de l'île tels que les hôtels, l'Usine de jus de fruits …)
À 23 h, le chef de la centrale, Pascal COLOMBANI, a procédé à la coupure, départ par départ, depuis le poste de commande situé à la centrale de Vaiare. Au même moment, le responsable d'exploitation, Ben Richerd, se trouvait sur le réseau afin de s'assurer qu'il était bien hors tension et ne présentait plus aucun risque pour les agents qui allaient y travailler.

La maintenance consiste à dépoussiérer et à resserrer le jeu de barres 20 000 volts

Cette maintenance consiste à dépoussiérer le jeu de barres 20 000 volts, car avec les 80 ampères qui y transite, un arc électrique peut être causé par la poussière. D'autre part, au cours de cette maintenance le resserrage de tous les contacts du jeu de barres est également important, car là aussi, le risque d'arc électrique existe pouvant entraîner un incendie qui pourrait se propager à la centrale et générer de graves conséquences pour la distribution électrique de Moorea, d'où l'importance d'un tel entretien, même si celui-ci occasionne une coupure générale de quelques heures.



Remplacement d'un disjoncteur qui avait provoqué une panne générale en mai dernier

Dès la coupure effectuée, des équipes de spécialistes ont procédé à l'entretien du jeu de barres, en parallèle une autre équipe était à l'œuvre au niveau du Tableau général Basse Tension afin de remplacer un disjoncteur qui avait provoqué une panne générale en mai dernier. Cette intervention ne pouvait s'effectuer que sous coupure générale.
Afin d'optimiser au maximum cette coupure, il a également été procédé au recâblage d'auxiliaires qui étaient à l'origine d'un black-out de 7 heures en mai 2008.

Pendant ce temps, et toujours dans le but d'optimiser cette coupure, 3 équipes travaillaient sur le réseau ; la première effectuait un entretien du poste de transformation situé à proximité de l'hôtel Inter-Continental, tandis qu'une autre avait en charge le remplacement de cellules moyenne tension dans le poste situé face à l'hôtel Hibiscus. Quant à la 3e équipe elle devait elle aussi remplacer des cellules dans le poste à côté du magasin Varari à Haapiti.

À l'issue de cette importante opération de maintenance, Ben Richerd, le responsable d'exploitation de Moorea soulignait :
– « Dans l'ensemble, tout s'est bien déroulé, mis à part un léger souci avec les auxiliaires, car il fallait attendre la mise sous tension de la centrale pour effectuer les essais et malheureusement, un défaut est apparu sur ce nouveau câblage que nous avons dû immédiatement refaire. Cette intervention, non prévue, a pris 1 heure et demie ce qui nous a obligés à renvoyer le courant vers nos abonnées seulement à partir de 4h30 au lieu de 3 h pour les premiers foyers et 5h45 pour les derniers.
Nous tenons à présenter nos excuses à notre clientèle pour ce retard, lié à un problème technique complexe qui ne pouvait être détecté que lors de la remise en route de la Centrale électrique.
Cette maintenance avec coupure générale ne se reproduira que dans 3 ans, mais ce type d'opération est nécessaire à l'amélioration de la qualité de service d'EDT auprès de sa clientèle de Moorea ».

EDT – GDF SUEZ
engage sa transformation et crée sa page Facebook une nouvelle étape dans sa démarche digitale

“Pourquoi avoir choisi d'entrer maintenant sur les réseaux sociaux avec Facebook ?
-> Pour apporter des réponses aux besoins de nos clients, mais aussi pour parler de notre quotidien et de nos métiers en toute transparence.
Du concis, du concret, du pratique, de l'information sur notre entreprise, mais aussi sur les innovations techniques et la transition énergétique.
-> Pour établir une relation directe avec nos clients, car c'est un des aspects positifs de Facebook.
-> Parce que des informations erronées, partielles, ou approximatives circulent sur Facebook sur les sujets énergétiques en Polynésie et sur notre entreprise. Le contenu apporté par EDT permettra au public de se faire sa propre idée des enjeux énergétiques du territoire.

Nous avons choisi ce moment, car EDT entre dans une phase de transformation liée à la « transition énergétique ».”

En 2011, EDT, GDF SUEZ a crée son site institutionnel « www.edt.pf » et son agence en ligne « agence.edt.pf » sur lequel chaque client peut gérer en toute liberté son compte et l'ensemble des opérations liées à son abonnement :
factures électroniques, auto relève de son compteur, suivi en temps réel de sa consommation, paiement en ligne, mensualisation, sélection des moyens de paiement, accès à ses données personnelles, sélection de vos services à la carte, informations et renseignements.

Baie de Vaiane, l'enrochement enfin réalisé !

En août 2014, les services municipaux remblayaient un terrain bordé d'une mangrove située dans la baie de Vaianae.
Après avoir fait place nette, en arrachant toute la végétation, des milliers de m3 de terre ont été déversés en toute illégalité, sans respect des règles de l'art. Travaux d'autant plus préjudiciables pour l'environnement, premièrement parce que la mangrove est un écosystème dit associé aux récifs coralliens et deuxièmement la terre qui s'est déversée dans le lagon durant plus d'un an a entraîné une pollution terrigène de la baie.

La baie de Vaiane avant son saccage.

Un des résidents vivant à proximité de ce remblai nous a confié que désormais lors de sorties en snorkeling il avait constaté une mortalité importante des coraux qui par le passé étaient magnifiques. L'annonce d'une saison cyclonique active a semble-t-il accéléré la mise en place de l'ennrochement.

Concernant la rive à l'embouchure de la rivière Nuuroa, qui elle aussi a été ensevelie sous des milliers de m3 de terre, rien n'est réglé. Lors d'une rencontre fortuite avec le Maire de Moorea, ce dernier nous avait dit attendre que les services de l'Équipement réalisent les travaux d'élargissement du pont avant d'entreprendre l'enrochement des rives, mais qu'est-ce qui empêche aujourd'hui de renforcer les rives en amont alors que la terre du remblai continue de s'écouler dans le lagon à chaque crue ?

Septembre 2014

Septembre 2015

Novembre 2015

Nuuroa

Septembre 2014

Septembre 2015

Novembre 2015

SYNERGIE
EQUIPEMENT S.A.R.L

iPad Pro

Fin. Léger. Vertigineux.

Un iPad est un objet singulier, à la fois extrêmement simple et terriblement immersif. Avec un superbe écran Retina de 12,9 pouces, des vitesses de traitement presque deux fois plus rapides que celles de l'iPad Air 2 et une technologie Multi-Touch encore perfectionnée, l'iPad Pro donne à cet objet unique une dimension nouvelle et inédite. Ce n'est pas simplement un iPad plus grand. C'est un iPad qui vous donne les moyens de développer votre productivité et votre créativité à une échelle insoupçonnée ! Des performances impressionnantes sont à votre disposition pour que vous puissiez exprimer toute votre créativité. L'iPad Pro est vertigineux en tout point !

- **Écran Multi-Touch panoramique rétroéclairé par LED de 12,9 pouces**
- Résolution de 2 732 x 2 048 pixels à 264 pixels par pouce
- **Puce A9X avec architecture 64 bits**
- Coprocesseur de mouvement M9
- **WiFi (802.11a/b/g/n/ac) ; deux canaux (2,4 GHz et 5 GHz) ; HT80 avec MIMO**
- Technologie Bluetooth 4.2
- **Appareil photo iSight 8 Mpx**
- Enregistrement vidéo HD 1080p (30 i/s)
- Caméra FaceTime HD : photos de 1,2 Mpx
- Quatre haut-parleurs innovants dissimulés dans l'appareil : son époustoufflant
- Deux micros pour les appels et l'enregistrement audio et vidéo
- **Touch ID** : sécurité renforcée
- Batterie lithium-polymère rechargeable intégrée de 38,5 Wh
- Jusqu'à 10 heures d'autonomie pour naviguer sur Internet en WiFi, regarder des vidéos ou écouter de la musique
- Design stupéfiant de finesse : 6.9 mm
- Poids plume : 713 g

Wi-Fi	32 Go 129 900 xpf^{TTC}	128 Go 154 900 xpf^{TTC}
Wi-Fi + Cellular (Forfait de données vendu séparément)		128 Go 179 900 xpf^{TTC}
Finition : argent, or, gris sidéral		
Apple Pencil pour iPad Pro		17 900 xpf^{TTC}

SYNERGIE
Immeuble Vairaatoa - Fariipiti
Tél: 40 50 98 10 - Fax: 40 45 28 79
Email: synergie@mail.pf
Site: www.synergie.pf
Suivez nous sur facebook
SYNERGIE EQUIPEMENT

Revendeur Agréé

Les mangroves sont des forêts à feuilles persistantes et tolérantes au sel, qui se situent le long des littoraux, des lagunes, des fleuves ou des deltas dans 124 régions et pays tropicaux et subtropicaux, protégeant les zones côtières contre l'érosion, les cyclones et le vent.

Les mangroves
Un écosystème associé aux récifs coralliens

Les mangroves sont des écosystèmes dits « associés » aux récifs coralliens. Elles se trouvent en amont du lagon, sur le littoral. Ce sont des « forêts » aquatiques à l'interface entre l'eau douce et l'eau de mer.

Pour se développer, la mangrove a besoin d'eaux calmes. Les récifs coralliens permettent de stopper les vagues avant qu'elles n'arrivent dans la mangrove offrant ainsi un environnement favorable à son développement. Cette situation spécifique, sur le littoral en amont des récifs, leur confère des conditions écologiques particulières : sol meuble et pauvre en oxygène, salinité élevée, balancement des marées… Seules quelques espèces végétales ont pu s'adapter à cet écosystème exigeant.
Les principaux arbres se développant dans l'eau saumâtre des mangroves sont les palétuviers : on les reconnait aisément grâce à leurs racines aériennes en forme d'échasses. Malgré ces conditions particulières, les mangroves sont un des écosystèmes les plus productifs au monde. Elles abritent une faune abondante et variée : mollusques, crabes, poissons, oiseaux…

Disparition alarmante des mangroves

Selon l'Organisation Mondiale de l'Agriculture et de l'Alimentation (FAO) la mangrove a perdu 20% de sa superficie dans le monde en à peine trente ans.
Ce taux est encore plus élevé que celui des forêts tropicales.

Mangroves, sources de vies

« Hauts lieux de régénération et de vie des ressources marines, remparts naturels contre les assauts des tempêtes tropicales ou des tsunamis, filtres mécaniques et biologiques, réserves de poissons, les mangroves tout comme les récifs coralliens, sont des zones riches en ressources vivrières et d'importance majeure pour garantir la sécurité alimentaire des populations locales qui y vivent.
Si le déboisement des mangroves se poursuit, il peut provoquer des pertes considérables de biodiversité et de moyens d'existence, en plus de l'intrusion du sel dans les zones côtières et de l'envasement des récifs coralliens, des ports et des couloirs de navigation.
Le tourisme souffrirait également. Les pays doivent s'engager dans une préservation plus efficace et une gestion durable des mangroves et des autres écosystèmes humides à travers le monde. »

Source : IFRECOR http://www.ifrecor-doc.fr/
FAO : Food and Agriculture Organisation of the United Nations
PLANÈTE MER : http://www.planetemer.org/

Une traversée de 30 minutes de quai à quai

Terevau

Il y a un peu plus de 3 ans, le Catamaran Terevau arrivait dans les eaux polynésiennes ;

Au service des habitants de Moorea et Tahiti

Avec la mise en service du TEREVAU en 2012, Anapa'arii BOOSIE HAERERAAROA (gérant et capitaine) et de Manfred FA SHIN CHONG (cogérant et capitaine) souhaitaient offrir un service de transport rapide, adapté aux besoins des résidents de Tahiti et surtout de Moorea qui sont de plus en plus nombreux, chaque jour, à faire la traversée.
La SNGV 2 de Moorea, a également créé de nombreux emplois sur l'île sœur, que ce soit au sein des équipes techniques ou administratives.

Si le premier choix de la société SNGV 2 de Moorea se portait vers une unité monocoque plus grande, ce catamaran, qui peut accueillir 360 passagers, est tout à fait adapté à la ligne d'autant plus que les infrastructures d'accueil du quai des ferries de Moorea sont pour l'instant assez limitées.
L'achat d'un ferry, d'une capacité plus grande permettant de transporter davantage de véhicules, fait partie des projets; en complément du catamaran rapide, il permettrait d'accompagner le développement de Moorea.

Manfred FA SHIN CHONG (cogérant et capitaine) Anapa'arii BOOSIE HAERERAAROA (gérant et capitaine).

Le Terevau,
ce sont également les Femmes et les Hommes
des équipes techniques et administratives
qui vous accueillent avec le sourire et qui vous souhaitent de joyeuses fêtes
et une très bonne année 2016.

Votre navette rapide Moorea - Papeete

Changement climatique : les nappes phréatiques en danger

Les îles du Pacifique sont particulièrement exposées aux impacts du réchauffement climatique :
montée des eaux, sécheresse, raréfaction de l'eau douce indispensable à la vie animale et végétale et à l'alimentation des populations humaines.
Sur les îles, et particulièrement sur les îlots coralliens, les réserves d'eau douce sont souterraines, sous forme de lentilles en équilibre avec l'eau de mer sous-jacente.
L'eau douce « flotte » en quelque sorte sur l'eau salée.
Les eaux salées, plus denses que les eaux douces potables, s'infiltrent sous ces dernières jusqu'à une certaine distance à l'intérieur des terres.
Une montée du niveau marin s'accompagnera d'une montée de la nappe phréatique marine entraînant le danger de pompage d'eau salée dans les puits. C'est là une situation qui risque de se produire avec la montée prévue du niveau des mers et qui peut s'avérer particulièrement désastreuse.

Dans la préface d'une étude de l'OCDE [1] sur l'eau :
« L'eau et l'adaptation au changement climatique » Des politiques pour naviguer en eaux inconnues, Ángel Gurría, économiste mexicain et diplomate, actuel Secrétaire général de l'OCDE souligne :
— « L'eau est le principal vecteur par laquelle les effets du changement climatique se feront sentir, et la clé de la réussite des stratégies d'adaptation. On observe d'ores et déjà des modifications des systèmes d'eau douce un peu partout dans le monde, et les risques liés à l'eau - pénurie, excès, manque de fiabilité des approvisionnements ou mauvaise qualité — devraient aller en s'amplifiant. Ces modifications, qui peuvent être progressives ou brutales, risquent de compromettre la sécurité de l'eau à long terme et de rendre l'adaptation de plus en plus coûteuse pour les gouvernements à mesure que le temps passe.
Une action résolue des pouvoirs publics s'impose. Comme le montrent les *Perspectives de l'environnement* publiées récemment par l'OCDE, si nous ne modifions pas nos politiques et nos comportements, le réchauffement de la planète par rapport à l'ère préindustrielle atteindra entre 3.7°C et 5.6°C à la fin du siècle. Du fait de ce réchauffement et d'autres facteurs, plus de 40% de la population mondiale devrait vivre dans des zones soumises à un "stress hydrique élevé" dès 2050. Face à de tels enjeux, il est primordial que les gouvernements s'emploient à gérer de façon anticipative les liens entre l'eau et le changement climatique. […]
Le changement climatique représente un défi majeur pour la gestion des ressources en eau douce, qui nécessite une vision à long terme et appelle d'urgence une action concertée »

Eaux souterraines

Le changement climatique se répercutera sur le niveau des nappes phréatiques et sur les volumes d'eaux souterraines disponibles en modifiant les rythmes de recharge. Ces derniers seront en effet perturbés par la modification prévue de la qualité des précipitations annuelles, mais aussi des valeurs extrêmes (Ludwig et Moench, 2009).
L'augmentation de l'évapotranspiration pourra également avoir des répercussions sur la recharge des nappes phréatiques.

Si les recherches sur le sujet ont progressé ces dernières années, de nombreuses incertitudes demeurent quant à la manière dont le changement climatique influera sur les eaux souterraines.
Les preuves scientifiques de la multiplicité et de l'importance du changement climatique sur les ressources d'eau douce sont indéniables et toujours plus nombreuses.

L'eau étant à la fois une ressource essentielle et une menace potentielle, les effets du changement climatique sur les hydrosystèmes se répercuteront non seulement sur la gestion de l'eau et des inondations, mais aussi sur plusieurs domaines clés de l'action publique (énergie, agriculture, infrastructures, biodiversité, santé, etc.)

L'exploitation des nappes phréatiques est vitale et le fermier sur Moorea pour le compte de la Commune s'astreint quotidiennement aux contrôles des paramètres garants de la bonne gestion de la ressource

Nouvelle station de pompage de PaoPao

Suite aux travaux d'extension du réseau électrique d'EDT (2km) en octobre 2015, la mise en service du forage communal de Paopao est rendue effective.
Les essais de pompage et de vérifications des paramètres de la nappe démarreront en décembre pour plusieurs semaines.
Ces données à venir permettront l'exploitation sécurisée de la nappe, avec une injection de l'eau dans le réseau de distribution des hauts de Paopao, Quartier Wincklerstroeter.
L'objectif du démarrage de ce forage n'est pas de potabiliser de suite cette zone, mais de renforcer la distribution de ce secteur non potable qui est particulièrement déficitaire en eau lors des périodes d'étiages.

Polynésienne des Eaux

Source / [1] OCDE (2014)
L'eau et l'adaptation au changement climatique : Des politiques pour naviguer en eaux inconnnues,
Études de l'OCDE sur l'eau, Éditions OCDE - http://dx.doi.org

Réutiliser des bouteilles d'eau en toute sécurité.

Les fontaines d'eau potable du réseau de Temae et Nuuroa sont mises gratuitement à la disposition du public, la charge financière de cette consommation est facturée et payée par la Commune de Moorea. L'eau ainsi distribuée est potable et les résidents sont nombreux à venir remplir des bouteilles, des bidons et autres contenants.
Attention cependant à respecter des mesures d'hygiène indispensables pour une consommation sans risques, car cette eau collectée et conservée sans précautions peut être contaminée par diverses bactéries potentiellement dangereuses notamment pour les enfants.

©123.rf /Somchai Jongmeesuk

La bouteille facilement rebouchable est un contenant pratique, facile à transporter et, de ce fait, il peut paraître a priori comme une bonne idée de la réutiliser en la remplissant de nouveau avec de l'eau du robinet.

Cependant, cette pratique présente en réalité des problèmes importants en ce qui concerne l'hygiène, puisque les diverses manipulations nécessaires au remplissage aboutissent à une contamination de l'intérieur de la bouteille. Cette contamination est en particulier très importante si la bouteille est aussi comme récipient à partir duquel l'eau est bue au « goulot ».

Ces contaminants viennent tout simplement de nos mains et de notre bouche. Une bouche humaine saine héberge une énorme variété de microbes : jusqu'à 100 millions par ml de salive. Parmi les 600 espèces, certaines pourraient être à l'origine de caries et gingivites. Les mains sont moins « riches » en bactéries, mais on y trouve environ 150 types de bactéries différentes sur chacune d'elle. Le lavage des mains au savon détruit une grande majorité, mais pas 100 % d'entre elles. Il est ainsi facile d'entretenir des infections bénignes pendant des jours en remplissant régulièrement une même bouteille.

Lorsque l'on remplit plusieurs fois une bouteille, les bactéries introduites par les diverses manipulations peuvent s'y développer en toute tranquillité.

Les populations de microbes se multiplient remplissage après remplissage et souvent confèrent une odeur nauséabonde à la bouteille… il est déjà trop tard : des millions de bactéries ont déjà été avalées.

Pour arriver intacte à la table du consommateur, l'eau est protégée grâce à une bouteille hermétiquement scellée par un bouchon.
L'embouteillage s'effectue dans des conditions rigoureuses, prescrites par la réglementation française et européenne, à l'abri de l'air et directement à la source pour éviter toute manipulation.

La réutilisation des bouteilles d'eau est la pratique consistant au rémplissage et donc à la réutilisation de bouteilles en plastique conçues pour un unique usage.

Elle se fait souvent à l'aide d'eau du robinet. La bouteille sert donc de multiples fois.

Les bouteilles, bidons et autres contenants devraient être lavés avec de l'eau savonneuse chaude après chaque utilisation. Utilisez de préférence des bouteilles en verre plus facilement recyclables.

Comment utiliser et nettoyer les récipients ?

Dans tous les cas, les récipients doivent être nettoyés régulièrement. L'idéal serait d'appliquer les étapes suivantes :
- remplir un récipient avec de l'eau saine ;
- consommer l'eau qu'il contient jusqu'au bout sans en rajouter entre temps ;
- laver le récipient ;
- le remplir à nouveau.

Une telle méthode nécessite de laver fréquemment le matériel utilisé, mais aussi, dans le cas où l'eau contenue dans un récipient viendrait à être contaminée, de ne pas rajouter d'eau saine, ce qui la polluerait.
Ne pas réutiliser des bouteilles ou des bidons qui présentent des signes de contamination par les algues vertes.

Comment utiliser l'eau ainsi stockée ?

=> Afin d'éviter la contamination, il est impératif d'éviter tout contact entre l'eau et les mains de l'usager.
=> Il est indispensable de se laver les mains avec du savon avant chaque manipulation de l'eau de consommation.
=> De la même façon, les récipients de stockage doivent être nettoyés régulièrement et avec soin et changés régulièrement. Les bouteilles doivent être stockées dans un endroit sec, à l'abri du soleil.

Source : Wikiwater

Saison cyclonique

Pendant un cyclone et dans les jours qui suivent, la qualité de l'eau peut être altérée, il faudra être à l'écoute des informations liées à la tenue de la portabilité.

EDT devant couper le courant, les forages s'arrêteront, mais des mesures ont été prises pour que des groupes électrogènes prennent rapidement le relais pour que le traitement ne soit pas altéré trop longtemps notamment dans les secteurs potables.
Une cartographie des zones sensibles a été établie avec les services communaux afin de mettre rapidement en place ces alimentations de secours.
Dans le secteur non potable, l'eau sera plus turbide, les canalisations pourraient casser, il faudra s'attendre à une perturbation dans le service de distribution des eaux.
En prévision il est possible de faire des réserves d'eau, mais il faut faire très attention, ne pas employer n'importe quel contenant, bouteilles, barriques, etc., doivent être au préalable nettoyées et remplies suivant les conseils mentionnés ci-dessus afin d'éviter tous risques de contamination, notamment pour les enfants qui peuvent être victimes de diarrhées.
La cellule de crise de la mairie diffusera les informations nécessaires auprès des médias.

Une nouvelle saison vient de commencer dans les écoles, mais aussi à la TV !

Les partenaires et la compagnie de marionnettistes lors du lancement de la 11e saison.

PLUS QU'UN SPECTACLE, UN ENGAGEMENT...

Tao & Tiaporo sillonnent depuis plus de 10 ans les écoles de Tahiti, Moorea à la rencontre de nos chérubins. Des maternelles aux classes élémentaires, 29 000 enfants applaudissent chaque année les 170 spectacles de la tournée de nos marionnettes préférées. Cette création humoristique est un spectacle interactif qui permet de sensibiliser le jeune public aux problèmes liés à l'environnement, à la pollution et à la nécessité de trier nos déchets.

Au-delà de l'aspect festif, le spectacle de marionnettes, produit par **FENUA MA**, **l'Agence de l'Environnement et de la Maîtrise de l'énergie (ADEME), Électricité de Tahiti (EDT)**, la **Brasserie de Tahiti** et la **Polynésienne des Eaux** est un événement pédagogique novateur et unique en Polynésie française.
Entièrement gratuit pour les écoles, la philosophie de ce spectacle est d'aborder l'importance du tri sélectif, la préservation de l'environnement, les économies d'énergies et les risques liés à l'électricité selon une approche simple et humoristique…

Des spectacles malins et ludiques adaptés à chaque âge.

Parce qu'on ne s'adresse pas de la même manière à un enfant de 3 ans qu'à un enfant de 10 ans, deux spectacles de marionnettes sont proposés pour chaque tournée. L'un s'adresse aux enfants des écoles maternelles et l'autre est spécialement conçu pour des élèves de l'élémentaire du CP au CM2.

Tao & Tiaporo apprennent les gestes éco-citoyens.

Pour la saison 11, qui a démarré depuis le mois de novembre 2015, les enfants vont passer de l'imaginaire à la réalité avec des mises en situations concrètes. La durée du spectacle des primaires a été réduite au profit d'un jeu interactif arbitré par un nouveau personnage, le singe Martin.

J'♥ MA PLANÈTE JE LA PROTÈGE

Tao & Tiaporo sur Moorea
Les marionnettes viendront à la rencontre des enfants des écoles de Moorea entre les mois de février et mai 2016

« Notre environnement représente une véritable richesse que nous devons protéger et préserver tous ensemble ».

Depuis plusieurs années, l'arrivée de nouveaux partenaires a permis d'élargir les messages aux économies d'énergies et de matières premières, à la prévention des risques liés à l'électricité, et à la lutte contre le gaspillage de l'eau.
– « Depuis 2009, nous avons lancé notre campagne de prévention auprès des enfants sur les dangers liés à l'électricité », explique le groupe **EDT**. L'idée est de faire comprendre que la « fée » électricité, en apparence toujours disponible, n'est pas inépuisable et que l'on peut l'économiser par des gestes simples (éteindre une lampe inutilement allumée, etc.).
– Préoccupée par la protection des ressources en eau qui nous entoure, la **Polynésienne des Eaux** s'engage auprès des enfants à travers Fenua Marionnettes pour la seconde année consécutive.
L'objectif est de sensibiliser les enfants à la préservation de la ressource en eau en adoptant les bons gestes (fermer le robinet lors du brossage des dents...), mais aussi faire comprendre l'importance de la dépollution des eaux usées avant le rejet dans la nature.
– De son côté, la **Brasserie de Tahiti**, consciente de son rôle d'entreprise citoyenne, fait de la protection et du respect de l'environnement une priorité qu'elle intègre dans sa politique d'entreprise depuis de nombreuses années.

L'action citoyenne est au coeur de notre démarche et les marionnettes sont un support idéal pour toucher le jeune public. L'eau et l'environnement, regard tourné vers l'éducation et l'avenir.

Ce programme est également soutenu par la **Polynésie française** au travers du **Ministère de la Culture et de l'Environnement.**

Documentation et photos : FENUA MA

En 2015, le tri de votre bac vert a permis à FENUA MA de distribuer 5.061.260 F à 24 associations.

1 KG
dans votre
BAC VERT
= 1 franc
pour les enfants défavorisés de votre commune

LE TRI du BAC VERT

CANETTES ALUMINIUM

BRIQUES ALIMENTAIRES

BOUTEILLES PLASTIQUE

BOÎTES MÉTALLIQUES

PAPIERS JOURNAUX

CARTONS

Fa'ata'a te pehu'ciaha ia puchu !

FENUA MA

BP 9636 - 98715 MOTU UTA - TAHITI - TÉL. : 40 54 34 50 - FAX : 40 54 34 51
www.fenuama.pf - accueil@fenuama.pf

DBA 1 40 50 30 30 - Photos : droits réservés



Alain-Gérald KEREBEL



Ancien élève des Beaux-Arts, il retrouve, dès son arrivée en Polynésie, l'envie de s'installer devant un chevalet. Influencé à ses débuts par Maurice de VLAMINCK, créateur du fauvisme*, il situe son style entre impressionnisme et réaliste.

Aujourd'hui, âgé de 88 ans, Alain continue de travailler sur des thèmes très variés, jouant toujours avec la lumière, allant d'une mer démontée à un paysage de campagne, en passant par un bestiaire impressionnant où le lion et le coq ont une bonne place sans oublié son côté humaniste et grand voyageur qui après avoir sillonné le monde pendant des années de l'Afrique à l'Amérique met en valeur la beauté et l'authenticité des Indiens Navajo ou des peuples africains.
Une des particularités de ce peintre de grand talent, c'est qu'il ne peint que très peu de paysages et de clichés Polynésiens, mais sa sensibilité dans l'exécution de ses œuvres permet à la personne qui regarde ses tableaux de percevoir cette lumière intérieure qui illumine les hommes de talents et de cœur et l'harmonie qui se dégage de ses toiles.

** Le mouvement du fauvisme (1905-1910) était caractérisé par l'audace et la nouveauté des recherches chromatiques. Les précurseurs en furent de Vlaminck, Matisse, Derain, Braque.*

Mais son talent ne s'arrête pas à la peinture, avec son épouse Joselyne, ils réalisent ensemble des créations originales de bijoux ; mêlant l'or ou l'argent aux perles et nacre du Fenua, mais aussi aux turquoises et autres pierres semi-précieuses, ils imaginent des parures reconnaissables par le travail tout en finesse de l'or qui est la signature des deux artistes.

Tableaux et bijoux sont à découvrir dans leur galerie, **GOLDEN NUGGET**, située dans un cadre exceptionnel du Motu de Temae, il suffit de suivre les indications sur la piste de la plage publique longeant l'aéroport ou prendre rendez-vous: 40 56 13 05 ou 87 22 34 73.

PAT AND VAL Forever

Toute l'équipe de votre Parfumerie
vous invite à découvrir
le plus grand choix de parfums
et de coffrets.

Trophées du Commerce 2009 et 2015



Découvrez en exclusivité les Parfums Mercedes- Benz - Offre de lancement -20%

15, rue Jeanne d'Arc - Papeete
Tél : 40 42 05 05
Email : patandval@mail.pf
Sites : www.patandval.com
www.parfumeriepatandval.com

Ouvert du **Lundi** au **Vendredi** de 7h30 à 18h00 et **Samedi** de 7h30 à 17h00
Ouvert **Vendredi 18 décembre** de 7h30 à 23h00 (**NOCTURNE**)
Ouvert **Dimanche 20 décembre** de 7h30 à 11h00
Ouvert **Vendredi 25 décembre** de 7h30 à 11h00
Ouvert **Dimanche 27 décembre** de 7h30 à 10h00

EXPÉDITION DANS LES ÎLES

parfumerie PAT and VAL

Accords Parfaits

L'ananas Queen Tahiti à l'honneur
Blanc Sec, Brut, Moelleux
et leurs recettes
pour votre plus grand bonheur

MANUTEA Tahiti a décliné la saveur de l'ananas dans une gamme d'exception qui a nécessité passion et savoir-faire pour étonner et séduire le palais des plus fins dégustateurs.

Le Blanc Sec, le Brut et le Moelleux apporteront des notes acidulées qui sublimeront les repas de fêtes de fin d'année.

SALADE DE POULET ET ANANAS

Pour 4 personnes
Préparation : 20 min

250g de poulet cuit
1 ananas Queen Tahiti
1 citron vert
3 brins d'estragon
3 brins de persil
2 échalotes
1 cuil. à café de grains de poivre
Radis, tomates, carottes
4 cuil. à soupe d'huile d'olive
Sel & poivre

1 Epluchez l'ananas et coupez-le en demi rondelles. Répartissez-les sur 4 assiettes. râpez finement le zeste du citron et pressez-le. Equettez les herbes, rincez-les, épluchez les échalotes et hachez le tout. Ecrasez légèrement les grains de poivre avec le dos de la cuillière. Epluchez les radis puis coupez-les en quatre. Emincez le poulet. Eparpillez le poulet et les radis sur l'ananas.
2 Préparez la sauce en mélangeant le zeste et le jus de citron, les herbes et les échalotes hachées, l'huile d'olive, le sel et le poivre.
Versez sur la salade et servez.

La fraîcheur de la salade et le fruité du Moelleux d'Ananas ne feront qu'un pour le plus grand plaisir de vos papilles.

CANARD MITONNÉ AU LAIT DE COCO ET AUX FRUITS



Pour 4 personnes
Préparation : 25 min
Cuisson : 40 min

4 gousses d'ail
1 pomme
1 mangue
1 petite aubergine
2 tomates
4 cuisses de canard
1 cuil. à soupe de curry
50cl de lait de coco
4 cuil. à soupe d'huile d'arachide
Sel & poivre

1 Epluchez puis hachez l'ail. Pelez puis hachez la pomme et la mangue. Lavez puis coupez l'aubergine en dés et les tomates en tranches.
2 Dans une cocotte, faites dorer les cuisses de canard assaisonnées de sel, de curry et de poivre dans l'huile pendant 5 min. Retournez-les.
3 Ajoutez l'ail, et laissez cuire 2 min à feu modéré. Ajoutez ensuite les dés d'aubergine. Faites cuire encore 5 min à feux doux et à couvert. Mélangez de temps en temps.
4 Ajoutez la pomme, la mangue, les tomates et le lait de coco. Portez à ébulition et laissez mijoter 35 min.

L'agréable parfum d'ananas du Blanc Sec s'alliera parfaitement à la delicate chair du canard et au fondant de la garniture des fruits.

TARTE AU CITRON MERINGUÉE ET SPÉCULOS



Pour 4 personnes
Préparation : 25 min
Réfrigération : 1h

4 citrons non traités, soit 20cl de jus
200g de sucre en poudre
4 oeufs : 4 blancs + 2 jaunes
15g de Maïzena
8 spéculos
1 pincée de sel

Matériel
1 chinois (passoire fine)
1 poche à douille
Film alimentaire
Batteur
4 verrines

1 Zestez 1 citron et prélevez le jus de 4 citrons. Dans une casserole, mélangez à froid le jus et les zestes de citron avec 100g de sucre, les jaunes d'oeufs et la Maïzena. Faites chauffer à feu doux tout en remuant jusqu'à ce que le mélange épaississe (sans jamais bouillir). Passez la préparation à travers le chinois, filmez-la et placez-la 1h au frais.
2 Emiettez les spéculos dans un bol, répartissez les miettes au fond des verrines. Versez la crème au citron par dessus. Montez les blancs en neige avec le sel. Lorsqu'ils commencent à être fermes, versez les 100g de sucre restant tout en remuant.
3 Avec la poche à douille, dressez la meringue sur la crème au citron.

L'originalité organoleptique du Brut d'Ananas saura mettre en avant le parfait accord entre l'acidité du citron, la douceur de la meringue et le craquant des spéculos.

L'abus d'alcool est dangereux pour la santé, à consommer avec modération

MANUTEA TAHITI

B.P. 23 - 98728 Moorea - Polynésie Française Tél.: 40 55 20 00
www.manuteatahiti.com - manutea@rotui.pf
Facebook : Manutea Tahiti - Jus de Fruits de Moorea

MADE IN FENUA
Nos produits sont Nos emplois

L'Ananas Queen Tahiti, 3 façons de le déguster !

MANUTEA
TAHITI

www.manuteatahiti.com

MADE IN FENUA

L'abus d'alcool est dangereux pour la santé, à consommer avec modération.



TAHITI AUTONOME ****
1996 – 2000

Ce volume est le quatrième tome d'une série commencée en 1992 par Philippe Mazellier fondateur de La Dépêche (Tahiti Autonome 1977-1984 *)
Patrick Pons a repris le flambeau du créateur de la Dépêche de Tahiti.
En 2008, il publiait Tahiti Autonome **, qui rassemblait les temps forts de l'actualité du Fenua de 1985 à 1990, suivi en 2010 de Tahiti Autonome *** qui couvrait les années 1991 à 1995.
Aujourd'hui, avec le soutien du ministère de la Culture, il nous présente le tonne IV, 1996 - 2000.

Présenté comme les précédentes éditions sous forme de journal où l'auteur aurait mentionné chaque mois les événements les plus marquants, Tahiti Autonome 1996-2000 rappelle la vie quotidienne du Fenua.
Pour Patrick PONS 1996–2000 : « C'est la vie en rose ! »
– « Après l'effroyable année 1995 qui a vu l'aéroport de Tahiti Faa'a incendié, la ville de Pappete en feu pendant une nuit et livrée aux pillages, les habitants de la Polynésie française aspirent à la paix et à la croissance.[….]
Priorité au développement économique pour permettre aux jeunes qui arrivent sur le marché du travail de trouver un emploi.[….]
En 1998, le Territoire qui devint un POM, un pays d'outre-mer, se dote de sa chaîne de télévision, TNTV.
Mais l'année 1998 n'est pas terminée, l'Airbus d'Air Tahiti Nui se pose sur la piste de Tahiti Faa'a. Le premier vol commercial aura lieu quelques jours plus tard !
De 1997 à 2000, le Carnaval de Tahiti aura pour thèmes : la Mer, les Fleurs, le Monde et les Fruits. Nous traversons des années euphoriques. Depuis deux décennies, un homme souvent controversé tire le Pays vers le haut, c'est Gaston Flosse. C'est le vie en rose ! pour l'instant…»

Ce livre, comme les précédents, est un témoin privilégié d'une époque.
Il est toujours passionnant de revoir ces évènements qui ont fait notre quotidien, de redécouvrir des faits qui aujourd'hui provoqueraient des tollés comme la visite du fils de Kadhafi à Faa'a en décembre 1999 ; Oscar Temaru avait déclaré que Saif Al Kadhafi cherchait un site pour construire une mosquée…
Difficile de choisir parmi les nombreux évènements de ces cinq années, mais plus spécifiquement sur Moorea, en juillet 1996, une houle de six mètres dévastait les côtes Sud et Est, tuant deux personnes, inondant 400 maisons, dont 16 seront complètement détruites ainsi que le restaurant du Sofitel Ia Ora et sa célèbre fresque en céramique du peintre Ravello.
27 janvier 1998, Joseph Gendron, venu acheter du pandanus à Maiao, se noie à 62 ans dans le chavirage d'une baleinière. Apprécié pour sa gentillesse, il avait créé le Moorea Village et le Nuku Hiva Village.
En janvier 2000, le petit train touristique fait son premier voyage, il était destiné à la clientèle touristique des paquebots…
En décembre 2000, Nina Vernaudon, propriétaire de l'hypermarché Toa Moorea, vice-présidente de la CCISM, fondatrice avec Béatrice Vernaudon de Te Hine Manohiti, pour la promotion de la parité est nommée Madame Commerce de France ; elle est reçue à l'Élysée par Bernadette Chirac.

Grand reporter, Patrick Pons est originaire de Paris. Arrivé en Polynésie en 1972, il a été journaliste pendant 30 ans à FR3- Télé Radio Tahiti puis à RFO.
Il a présenté près de cinq cents journaux télévisés de 1981 à 2007 et commenté en direct les grands événements.
Patrick Pons a réalisé près d'une centaine de reportages en Polynésie française, au Japon, en France, aux États-Unis, au Chili, en Australie, en Nouvelle-Zélande, au Royaume de Tonga, aux îles Cook, à l'île de Pâques, à Hawaii et en Italie.
Au début des années 80, chef du Service des Sports aux Nouvelles de Tahiti. Il a collaboré au Nouveau Journal. Il a créé l'hebdomadaire TV SPORTS. Dès son arrivée à Tahiti en 1972, il a lancé, avec des passionnés, le handball en Polynésie. Sélectionné deux fois dans l'équipe de Tahiti il fondera plus tard "Les Quarantaines Rugissantes", un club pour la promotion du handball.
Pour RFO, il a conçu et présenté les magazines télévisés : Sportissimo, Stadiom, Match, Tuaro Sport et créé les Oscars du Sport ainsi que le Champion des Champions pour les Nouvelles de Tahiti. Patrick Pons est l'auteur de cinq ouvrages sur l'Histoire du Sport en Polynésie française, de 1898 à 2004.
Aujourd'hui, Patrick Pons se consacre à la suite du remarquable travail commencé par Philippe Mazellier, le créateur de La Dépêche de Tahiti, en complétant la collection avec Tahiti Autonome** (1985-1990) et Tahiti Autonome ***(1991- 1995) livres qu'il a écrit et édités, comme tous ses ouvrages, à compte d'auteur .

Comme les précédents "Tahiti Autonome" le tonne IV il a été édité à compte d'auteur ! Tirage 1000 exemplaires, 280 pages, 580 photos.
Il est vente chez Archipels, Klima, Odyssey, les Carrefour, Hyper U, R 2000, Kina Moorea et la Librairie d'Uturoa.

Contact : 87 70 02 13
moira@mail.pf

MOOREA PEARL RESORT & SPA



Réservation :

Centrale de réservation SPM

40 50 84 45

Réception Hôtel

40 55 17 50

Maharepa PK5,5 MOOREA

www.spmhotels.pf

NOUVEAU, Le Bar Lounge MATIEHANI est ouvert !

Ouvert le Vendredi et Samedi soir de 18h00 à minuit

PEARL HOUR

"Happy Hour" sur boissons sélectionnées

Autera'a BAR *17h00 à 19h00*

Réveillons :

Noël :

14.040 xpf TTC / pers

Jour de l'an:

24.570 xpf TTC / pers

Sur réservation

Tél : 40 55 17 69 - Maharepa PK5,5 MOOREA - www.spmhotels.pf

Rejoignez-nous sur Facebook :
www.facebook.com/spmtahiti.resorts

MANAGED BY
South Pacific Management
HOTEL MANAGEMENT COMPANY

Découvrir le Groenland en ski de randonnée : un vieux rêve

Texte et photos : Geneviève et Michel VEUILLET

« Un ami guide de haute montagne a rassemblé plusieurs passionnés, quelques informations sur cette partie Sud Est du Groenland et nous voilà embarqués dans cette aventure. Un premier vol Paris – Islande, une nuit de transit à Reykjavik qui nous servira de « sas thermique », la température est fraîche en ce début avril (surtout pour des gens de Polynésie). Puis un vol vers l'Ouest de 3 heures, un trait noir au milieu du blanc : la piste d'atterrissage » !

« Nous louvoyons à ski à travers toutes les petites maisons colorées typiques du Groenland pour trouver la maisonnette bleue où nous dormirons quelques nuits ».



« Rencontre avec le shaman qui nous contera l'histoire du village, celle des techniques de chasse et la difficulté de ces jeunes du bout du monde partagés entre tradition et modernité ».

« Nous sortons du petit aéroport, température autour de 0°C, pas de route, mais quelques motoneiges en guise de taxi qui attendent le peu de touristes.
Nous chaussons nos skis, le village est à quelques kilomètres, nos bagages partiront en moto neige.
À l'entrée du village, nous verrons nos sacs qui nous attendent devant un « guest house », bienvenue au Groenland !
Le lendemain, la première sortie en ski est annulée, une tempête de neige nous oblige à rester cloîtrer. Les chiens de traineaux se lovent dans la neige qui tombe à l'horizontale, visibilité inférieure à 20 mètres… ambiance…
Après quelques randonnées magnifiques autour de Kulusuk, nous partons en bateau dans un de ces nombreux fjords pour atteindre le village de Kuummiut, presque une ville avec ses 330 habitants. Nous louvoyons à ski à travers toutes les petites maisons colorées typiques du Groenland pour trouver la maisonnette bleue où nous dormirons quelques nuits.
Chaque matin, nous partons en ski de randonnée autour du village en choisissant notre sommet. Les descentes, évidemment trop courtes par rapport au temps de montée, sont un régal dans cette neige fraîchement tombée, toujours légère grâce à la température en dessous de zéro.
Nous partirons ensuite à 50 km au nord pour le refuge de Tasiilaq Mountain Hut perdu au milieu d'innombrables glaciers se jetant dans les fjords. Au loin, nous apercevons cette calotte glaciaire recouvrant 80% du Groenland.

« Vue magnifique de toute part sur les fjords, montagnes escarpées et banquise à l'infini durant des centaines de kilomètres ».

Nous explorerons plusieurs parcours autour du refuge où nous laisserons de bien belles traces éphémères dans une neige poudreuse à souhait. Ski sauvage au rendez-vous !
Retour à Kuummiit, après une nuit, nous reprenons le bateau qui devra casser la glace qui s'est reformée après quelques heures d'attentes. Sourire des Inuites croisés au détour des congères vaquant à leurs occupations en traîneau ou skidoo, uniques moyens de transport possibles. Nous regretterons la barrière du langage qui empêchera une plus grande communication avec eux.
Dernière randonnée autour de Kulusuk (un ours blanc rôdait, mais nous ne l'avons pas croisé… et c'est tant mieux !) puis l'avion pour l'Islande et Paris avec projection dans le gris et le bruit.
Heureusement, durant notre escapade dans le blanc, les bourgeons des arbres ont fait leur apparition, le printemps pointe son nez pour nous éviter le « blues » des retours de vacances » !

« Nous ne pourrons pas accoster à notre point de départ, le "pack" de glace s'est reformé durant notre séjour dans le refuge, il nous laissera sur la banquise à 4-5 kilomètres du village que nous devrons rejoindre en ski ».

« À part la tempête des premiers jours (qui nous a donné de la bonne neige fraîche !), nous avons eu la chance d'avoir un bon créneau météo pour ce voyage avec des températures clémentes (entre -15° C et 0° C) ».

« Le lendemain, nous nous encordons, glacier oblige, la neige fraîche a pu reformer des ponts de neige fragiles. Nous accédons à un petit sommet où la neige des pentes neigeuses et la glace des fjords nous offrent un univers uniformément "blanc" à perte de vue, quel contraste avec les verts et les turquoises de nos lagons ! »

Le Groenland est considéré comme la seconde plus grande île du monde (après l'Australie). Il est situé au nord-est de l'Amérique du Nord et est frontalier, par la mer, du Canada à l'Ouest et de l'Islande à l'Est.

Avec une population d'un peu plus de 50 000 habitants pour plus de 2 millions de kilomètres carrés de terres (à peu près 4 fois la superficie de la France), le Groenland est le pays le moins densément peuplé du monde avec environ 0,03 hab./km2. 80 % du territoire groenlandais est recouvert par une sorte d'immense calotte glaciaire appelée inlandsis qui est un reliquat des périodes glaciaires. L'intérieur de l'île reste donc, jusqu'à présent et malgré la fonte des glaces, un immense désert de glaces aux conditions climatiques souvent extrêmes.
Dans cet intérieur glacé, l'altitude moyenne dépasse les 2 000 mètres et le Gunnbjörns Fjeld, le plus haut sommet du Groenland, culmine à 3 694 mètres.

Bien que rattachés au Danemark, la plupart des Groenlandais sont des descendants des Inuites venus du Canada. Ils conservent ainsi une culture très proche de leur cousin du Canada et d'Alaska.

La chasse et la survie dans cette île aux conditions climatiques hostiles font partie intégrante de la culture du Groenland. Ainsi nombre de Groenlandais possèdent des traîneaux à chiens et partent à la pêche sur la glace.

D'autres éléments traditionnels inuits ont par contre en partie disparu suite à la colonisation, ainsi la plupart des habitants du Groenland sont de religion protestante et la pêche au kayak n'est guère plus pratiquée.

Le ski de montagne, ou le ski de randonnée se pratique d'une manière très proche de la nature, sans utilisation d'aménagements spécifiques (sans remontées mécaniques et sans parcours de zones damées notamment).
L'ascension s'effectue grâce à un équipement particulier des semelles des skis, qui sont recouvertes de peluches antirecul, souvent appelées « peaux de phoque », car cette fourrure était utilisée autrefois, avant l'invention de matières synthétiques ;

Les emblématiques aurores boréales surnommées *aqsarniit* en groenlandais, se produisent toute l'année. Néanmoins, elles ne sont visibles que lors des nuits noires et claires. Il s'agit d'un spectacle d'une magie rare où des lumières plutôt vertes se baladent dans le ciel.

Championnat Régional de Polynésie d'Obéissance et de Ring

Vendredi 13 et samedi 14 novembre dernier s'est déroulée à Vaiare, la 5ème édition du Championnat régional de Polynésie d'Obéissance et de Ring. Cette année, c'est le Club Pii Horo Mai de Moorea qui a organisé cette manifestation sous l'égide de la Société Canine Régionale de Polynésie Française.

Ce championnat consiste en une série d'épreuves de dressage où le chien est jugé sur ses aptitudes naturelles au saut d'obstacle, à l'obéissance, à la combativité (appelé aussi mordant)… Le vendredi était réservé au championnat des chiens de défense en ring et le samedi le championnat des chiens en obéissance.
Les différentes épreuves ont été notées par un juge venu spécialement de Métropole, Alfred SCHOTT de la Société Centrale Canine (SCC), qualifié en Ring, Mondioring, Obéissance, et formateur en Campagne.

Sur les deux journées de championnat, près d'une trentaine de chiens des clubs canins de Pirae, de Teva i Uta et de Moorea ont été présentés au jury ;
Ralph MAAMAATUAIAHUTAPU de la SCRPF souligne :
– « Vendredi, 6 chiens des clubs de Pirae et de Moorea se sont surpassés devant les yeux experts du juge Alfred SCHOTT. Pour la quatrième fois, Carbonne des Malistaffs conduit par Hiro TAEA du club de Pirae a été sacré Champion de Polynésie 2015 de Ring. Il a obtenu un remarquable score de 265.400 points en Ring II et un qualificatif excellent.
En Ring I, Java De la Colline du Pic Rouge arrive en tête de classement avec 121.900 points sous la conduite de Marcel SUHAS.
Samedi, une vingtaine de chiens se sont affrontés lors des épreuves d'obéissance. Conduite par Marcel SUHAS du Club Pii Horomai de Moorea, Raiti a obtenu 238 points en Classe II, elle est Championne de Polynésie 2015 d'Obéissance pour la seconde année consécutive ».

Les organisateurs et les membres du jury

Alfred SCHOTT Juge, Marcel SUHAS président du Club Pii Horo Mai de Moorea et Carole LAFARGUE Présidente de la SCRPF (Société Canine Régionale de Polynésie Française).

Le Ring

Sport canin technique, perfectionniste et très spectaculaire, il comporte deux parties, le plat (obéissance) et le mordant.
Le chien de Ring doit être physique, rapide, volontaire et courageux, mais également équilibré, capable de se dominer, être disponible au travail et réceptif au maître.
Seuls les chiens inscrits au Lof et appartenant à l'une des races autorisées par la SCC à pratiquer le mordant, peuvent faire du Ring.
Discipline la plus complète de l'éducation canine, elle se déroule comme son nom l'indique dans un ring clos.

Mondioring

Discipline internationale très récente se rapprochant du Ring, mais plus ludique. La rigueur y est moins poussée que dans le Ring et le chien se veut plus courageux face à n'importe quel élément pouvant faire obstacle (feu, eau, bruit, autre chien, etc.)

CHAMPION DE POLYNESIE 2015 de Ring

Club Piihoro Mai no Moorea

Président : Marcel Suhas
Tél.: 87 77 64 70

Trésorier : Vahinetua

Secrétaire et entraîneur école des chiots
Frédérique Marere
Tél.: 87 73 44 53

Entraîneur : René Chaulet
Tél.: 87 73 12 77

club canin de moorea

HAPPY DOG
sponsor officiel de cette manifestation
a offert de nombreux lots
aux différents vainqueurs.

Retrouvez toute l'actualité de la Société Canine Régionale de Polynésie française sur : http://scrpf.fr https://www.facebook.com/scrpf.tahiti/

Au pays
de l'alimentation
saine des animaux.

Qu'est-ce qui fait la grande particularité de Happy Dog ?

Diversité des protéines

— Viande, poisson ou volaille, biodiversité des sources de protéines animales. Résultat ?
Une alimentation très équilibrée, riche en précieux acides aminés et protéines.

Le Happy Dog Natural Life Concept®

— Pour soutenir le métabolisme avec efficacité et dans le respect de l'espèce, rien ne vaut des produits naturels aux propriétés bonnes pour la santé.
Le Happy Dog Natural Life Concept® associe ces ingrédients qui sont bénéfiques à l'organisme tout entier des chiens.

Teneur modérée en énergie

— Un apport modéré en énergie avec moins de lipides et plus de protéines, une alimentation adaptée aux besoins par la simple ration.

Alimentation en 2 phases adaptée aux besoins

— Pour accompagner une croissance en adéquation avec l'âge et les besoins, Happy Dog a élaboré le Concept 2phases.

La qualité à laquelle vous pouvez vous fier

Teneur optimale en calcium et phosphore, sans protéines végétales de substitution (ex. soja)

HAPPY DOG, une entreprise familiale qui utilise les meilleurs matières premières et ingrédients de producteurs régionaux.

Protéines animales de viandes fraîches.
Refus des colorants, arômes et conservateurs chimiques, et OGM.
Refus des expérimentations animales.
Des contrôles de qualité rigoureux et indépendants vous assurent le top de la qualité.

Centre Tumai

ANIMALIA
MOOREA

Cochons d'Inde
Lapins
Poissons
Perruches
Inséparables

Animalerie homologuée

Alimentation – Hygiène
Cages – Aquariums
Plantes aquatiques
Caisses de transports homologuées
Laisses, colliers
jouets…

Depuis 7 ans, ANIMALIA, le magasin dédié au bien-être de tous les animaux de compagnie de Moorea propose une gamme variée de produits permettant de subvenir à tous leurs besoins.

Ouvert du mardi au vendredi de 7h30 à 18h
Le samedi matin de 8h30 à 12h
Tél. : 40 56 38 39 – 89 31 47 00
Email : animalia@mail.pf animalia-moorea

HAPPY DOG®

ALIMENTATION SUPER PREMIUM POUR CHIEN

HAPPY CAT®

ALIMENTATION SUPER PREMIUM POUR CHAT

EN EXCLUSIVITÉ CHEZ ANIMALIA MOOREA

Championnat du monde XTERRA 2015 à Hawaii
–
XTERRA TAHITI
14 mai 2016

Neuf sportifs polynésiens ont participé au Championnat du monde XTERRA 2015 qui s'est déroulé le 1er novembre à Maui

– Christian ANDRES – Isabelle ANDRES – Rudy GUEGUEN – Mickaël CANEVET – Heiroa TAURAA – Rony DEXTER – Philippe ARMAN – Thomas LUBIN – Sébastien PETIT

C'est dans le cadre de la préparation de l'organisation du prochain XTERRA, qui se déroulera le 14 mai 2016 à Tahiti, que Jean-Pierre Le Loch et René Sabatier du team VSOP se sont rendu à Maui, fin octobre dernier, pour assister à la finale du Championnat du monde 2015, afin de mieux appréhender toute la logistique nécessaire à l'organisation de ce grand triathlon nature.

Le team du club VSOP, présidé par Jean Michel Monot, Directeur général de l'Usine de Jus de fruits de Moorea, et président de la Fédération tahitienne de triathlon organise, depuis 2007, de grands événements sportifs tels que la Transtahitienne et depuis cette année la XTERRA TAHITI dont la première édition s'est déroulée en avril dernier.

Faire la promotion pour XTERRA TAHITI

Comme le souligne Jean-Pierre Le Loch, « Le but de notre présence à Maui pour le Championnat du monde XTERRA 2015 était aussi de prendre contact avec le staff mondial XTERRA, voir leurs organisations pendant la préparation et le déroulement de l'épreuve, mais aussi de faire connaître la destination "Tahiti" au travers de notre épreuve XTERRA Tahiti, par une communication auprès des nombreux participants à ce championnat (+ de 800 inscrits) et offrir deux billets d'avions de notre sponsor ATN pour amener sur notre course du 14 mai 2016, les champions Féminin et Masculin de l'épreuve 2015.
René Sabatier précise :
"Nous avons été impressionnés par l'organisation de cette épreuve. Nos statuts de VIP, voir de bénévoles, lors de l'épreuve sportive, nous aurons permis de circuler librement dans les coulisses de cette préparation.

XTERRA TAHITI
Édition 2016

Édition parrainée par le champion Laurent Jalabert
Qualificative pour le Championnat du Monde à Maui

4 épreuves le même jour
TRIATHLON NATURE
RUN & BIKE
TRAIL « Loïc LECOTTIER»
AQUATHLONS JEUNES

L'aventure au coeur de l'ile de Tahiti…
Chaque année, de nombreux athlètes de haut niveau viennent de l'international pour participer à cette course dans un décor unique et paradisiaque.
Un véritable challenge pour ces adeptes de la discipline.

Après 7 années de compétition qui ont vu se succéder « Run & Bike » et « Triathlon Nature » et face à l'enthousiasme des coureurs locaux et internationaux, le team VSOP annonce la **2ème édition de la XTERRA TAHITI** en organisant de nouveau plusieurs épreuves le même jour.
Le « **TRIATHLON NATURE** » est la grande course « phare » avec la présence de triathlètes internationaux et locaux pour la grande majorité.
Ce grand triathlon en individuel consiste à enchainer trois disciplines : natation (1,5km), vélo tout-terrain (32km)
puis course-à-pied (10km).
En deuxième temps, le «**RUN & BIKE** ». Cette course en duo permet d'associer deux coureurs avec un seul VTT. Pour cette course, il est demandé aux coureurs de regrouper leurs efforts en se relayant et en restant côte à côte (distance maximum de 50m entre eux).
En troisième temps, une nouvelle course permettra aux coureurs à pied de s'aligner sur un marathon raid (Trail) traversant l'île de part en part : le **TRAIL « Loïc LECOTTIER» .**
Durant ces 3 épreuves phares, des « **AQUATHLONS JEUNES** » seront ouverts aux scolaires et jeunes sportifs sur la plage de Mataiea.
Une date stratégique :
Afin de cadrer la course au circuit international X-Terra, les organisateurs ont retenu le **Samedi 14 mai pour l'édition 2016**.

Pour plus d'infos http://www.xterratahiti.com/

Le 1er Trail XTERRA TAHITI aura lieu le 14 mai en l'honneur et en mémoire de Loïc LECOTTIER, cofondateur du club VSOP, disparu en octobre 2015.
Loïc était un passionné de trail et de longue distance. C'est pourquoi cette nouvelle course consistera à parcourir 42 km, distance mythique du marathon, en traversant l'île de Tahiti de part en part, côte Est, côte Ouest.
Le départ sera donné de bonne heure de manière à ce que les athlètes ne souffrent pas trop de la chaleur et surtout dans le but d'éviter les croisements dangereux avec les deux autres courses, Triathlon et Run & Bike.
Les coureurs devront prendre leur disposition pour transporter leur alimentation et boisson.
Seuls 4 ravitaillements seront positionnés sur le parcours

Photos et documentation : VSOP



Showrooms FORD | Mamao - Tél. 40 50 41 00 I www. tahitiauto.pf/ford
Taravao - Tél. 40 57 08 58 I Facebook : Ford Tahiti

3 Garantie ANS

Ford
Allons plus loin

Coupe de ROTUI 2015

La compétition de Tae Kwon Do inter-clubs " La coupe de Rotui" s'est déroulée le samedi 14 novembre dans la salle omnisports de Pao Pao. Cette manifestation était organisée par le Club Rotui Tae Kwon Do de Pao Pao avec le soutien de la Fédération.
Grand succès pour cette première édition de la coupe Rotui, c'est devant près de 300 spectateurs que 103 compétiteurs se sont affrontés dans 37 catégories allant de Benjamin à Vétéran Hommes et Femmes, mettant en lice 14 clubs dont 2 de Moorea.

Le club grand vainqueur de cette journée est le club TKD NAHITI avec 18 médailles dont 11 en or, 5 en argent et 2 en bronze suivi par TEFANA TAEKWONDO avec 25 médailles dont 8 en or, 10 en argent et 7 en Bronze, la 3e place revient au Club TKD TAIARAPU avec 4 médailles d'or. Le club de Moorea ROTUI TAE KWON DO CLUB arrive en 5e position avec un total de 5 médailles dont 2 en or, 2 en argent et 1 en bronze, le deuxième club de Moorea, le TAE KWON DO MOOREA arrive en 10e position avec 7 médailles dont 1 en or, 3 en argent et 3 en bronze.

On pouvait noter la présence de Yorick MONG KAU représentant de la Fédération, d'Augustin MAI Président du club organisateur Rotui Tae Kwon Do et de Heiarii TIXIER Vice Président de la Fédération de Tae Kwon Do également Président du Club Tefana Tae Kwon Do

Le franc succès de cette 1ere édition de la coupe de Rotui démontre une fois de plus que le sport est un élément fédérateur qui permet de se rassembler en toute convivialité des sportifs de Tahiti et Moorea.

Coupe de Rotui 2015 PAOPAO – 14 novembre 2015			
	OR	ARGENT	BRONZE
TAE KWON DO NAHITI	11	5	2
TEFANA TAE KWON DO	8	10	7
TAE KWON DO TAIARAPU	4	0	0
TAE KWON DO NO PUNAAU'IA	2	5	1
ROTUI TAE KWON DO CLUB	2	2	1
TAE KWON DO TAIARAPU-OUEST	2	2	1
TAE KWON DO TAPUTAPUATEA	2	2	0
TAE KWON DO PUNARUU	2	0	1
TAE KWON DO TEAVATOA	2	1	1
TAE KWON DO MOOREA	2	0	1
TAE KWON DO EXCELSIOR	1	3	3
TARAVAO TAE KWON DO	0	4	0
TAE KWON DO TAHAA	0	1	0
VENUS TAE KWON DO	0	0	1

Compétition de classement

Le Moorea Green Pearl Golf organise tous les mois des compétitions de classement sous l'égide de la Fédération française de Golf. Pour y participer, il suffit d'être licencié et de présenter un certificat médical d'aptitude au Golf.

Les compétitions de classement servent à évaluer l'index, et à sélectionner les meilleurs joueurs du club pour les rencontres inter-clubs à venir.

Si le golf est un sport individuel, les formules par équipe, en confrontation directe, sont nombreuses et pratiquées tant en club qu'au plus haut niveau, le plus bel exemple étant la Ryder Cup.

Les formules de jeu non officielles permettent aux joueurs, aux clubs, d'animer leur calendrier de jeu de façon ludique, ou conviviale, tout en conservant un enjeu sportif.

Les formules de jeu officielles recensent de leur côté les formules utilisées en tournoi, depuis les premières compétitions de classement jusqu'au plus haut niveau. Le premier index, niveau de jeu des joueurs amateurs, comme la gestion de la progression, sera basé sur le stableford, formule de jeu qui laisse, surtout aux débutants, une marge d'erreur appréciable, de quoi aborder sans appréhension et très rapidement une pratique compétitive.

Si l'index représente le niveau de jeu d'un joueur,et lui permet de se comparer à tous les autres joueurs en France, son « handicap de jeu » sera déterminé par le parcours auquel il va se trouver confronté, et il variera donc en fonction de la difficulté du parcours joué (et bien sûr du repère de départ choisi).

Malgré les difficultés que traverse actuellement le Golf de Moorea, il continue de proposer aux joueurs des compétitions homologuées sur un terrain de qualité.

En parallèle de ces compétitions de classement très demandées par les joueurs de Moorea, le Moorea Green Pearl Golf participe également au Ranking qui est une sélection des jeunes joueurs du Fenua pour participer aux Championnats de France, les épreuves se déroulent en alternance entre le Golf de Tahiti et Moorea.

En savoir + sur les règles de jeu : http://www.ffgolf.org/

Découvrez le golf

Moorea Green Pearl Découverte	
Forfait incluant :	Durée 6 mois
* 2 heures de cours par semaine	25 000 XPF/mois
* accès illimité au parcours	
* Tarifs non contractuels pouvant être soumis à modifications	

Offres Twilight

À partir de 15 heures jusqu'au coucher du soleil
(semaine, week-end et jours fériés)

Twilight Solo 18 trous :
Green fee – 5.000 xpf
Voiturette – 2.500 xpf

Twilight Duo 18 trous :
Green fee – 9.000 xpf
Voiturette – 3.000 xpf

Le Pus Twilight
En partenariat avec le MIKI MIKI sur présentation de votre ticket de caisse Twilight, profitez de l'happy hour (pour une boisson achetée, la seconde est offerte)

Perfectionnez-vous

Cours Particuliers sur réservation	
1/2 heure	3 000 XPF
1 heure	6 000 XPF
Forfait 5 heures (durée 6 mois)	27 000 XPF
Forfait 10 heures (durée 6 mois)	50 000 XPF
Tarif Juniors (-16 ans) : -10% sur les forfaits	
Les balles de practices sont fournies pendant les cours	

Pour les passionnés

Abonnement spécial	
Week-end et jours fériés (Valable du vendredi 14h au dimanche 17h30)	250 000 XPF par an
Cet abonnement permet de bénéficier, en semaine* d'un tarif préférentiel pour les green fees *Lundi au jeudi et vendredi matin	2 500 XPF le green fee (au lieu de 10 000 XPF)

MOOREA GREEN PEARL GOLF COURSE
BP 3466 TEMAE 98728 MOOREA
Contact : 40.56.27.32
mooreagreenpearl@mail.pf

restaurant
le miki miki

" Le trou n° 19 "

Le nouveau chef du restaurant le miki miki
propose le midi, des formules « spéciales golfeurs »
Ouvert à tous
du mardi au dimanche
de 11h30 à 15h30
Tél. : 40 56 26 70

NUMÉROS UTILES

Médecins de garde sur MOOREA

Week end et jours fériés *

		Janvier	Février	Mars	Avril
Dr BARRAILLE Dominique	Tel : 40 56 27 07		06 - 07	28	
Dr BUANAMINI Sabrina	Tel : 40 56 15 55		13 - 14		02 - 03
Dr JOUVE Jean - Marc	Tel : 40 56 44 63	1er 16 - 17		19 - 20	
Dr DUTERTRE-GEVOLDE	Tel : 40 56 18 18 *Vini : 87 23 83 94*	09 - 10	27 - 28		16 - 17
Dr PERCHOC Yann	Tel : 40 56 47 47	30 - 31		26 - 27	
Dr LEJEUNE Augustin	Tel : 40 56 30 31 *Vini : 87 77 64 64*	02 - 03 23 - 24		25	
Dr GAUDARD Franck	Tel : 40 56 44 63			12 - 13	30
Dr GALLEZOT-GIRARDEAU	Tel : 40 56 32 32			05 - 06	24 - 24
Dr BUSSEUIL Brigitte	Tel : 40 56 26 19		20 - 21		09 - 10

* Sous réserve de modifications du Conseil de l'Ordre des médecins.

Jours fériés : la garde commence à partir de 06h00 jusqu'à 06h00 le lendemain
Week-end : la garde commence le samedi à compter de 12h30 jusqu'au dimanche à 06h00 puis du dimanche matin à 06h00 jusqu'au lundi matin à 06h00.

La liste des médecins de garde est consultable sur le site du Conseil de l'Ordre des Médecins
http://www.ordre-medecins-polynesie.com
Il est mis à jour le jeudi de chaque semaine ou la veille des jours fériés.

Mairie de Moorea	40 55 04 55
Pompiers	18
Caserne de PaoPao	40 56 20 18
Caserne de Nuuroa	40 56 32 70
Police municipale Afareaitu	40 56 36 36
Police municipale Papataoi	40 56 14 10
Gendarmerie	17
Brigade PaoPao	40 55 25 05
Hôpital Afareaitu Urgences	40 56 24 24
Vahine Orama Moorea *Vahine Orama Moorea*	87 28 16 86
SOS Suicide *Site : www.sossuicide.pf*	40 44 47 67 87 20 25 23
Polynésienne des Eaux *Site : www.polynesiennedeseaux.pf*	40 55 07 55 87 79 59 82
EDT *Site : www.edt.pf*	40 55 01 55

Magazine de MOOREA

Le magazine de tous les résidents

Courrier des lecteurs
INFO CONCEPT
BP 99 Maharepa
98728 Moorea
Email:infoconcept@mail.pf

Chères lectrices, chers lecteurs,

Nous vous invitons à vous exprimer sur différents sujets liés à la vie quotidienne sur Moorea. Que ce soit pour exposer vos idées ou pour poser des questions, nous essaierons, dans la mesure du possible, de servir d'interface entre vous et les autorités compétentes pour y répondre qu'elles soient communales ou du Pays.

Attention

Nous prendrons en compte que les courriers identifiables par vos noms, adresse et numéro de téléphone.
En aucun cas, nous ne pourrions donner crédits à des lettres anonymes, si toutefois vous ne souhaitez pas que votre nom apparaisse lors de la publication, signalez-le. Nous nous réservons le droit de ne pas publier tous propos diffamatoires, vulgaires ou en dehors de toutes valeurs morales.

La Rédaction.

Une traversée de 30 minutes de quai à quai

HORAIRES

DEPART MOOREA

Du lundi au jeudi	5h40*	7h25	9h00	12h15	14h45	16h40
Vendredi	5h55	7h25	9h00	12h15	15h00	16h40
Samedi	6h00	8h05	9h45	12h30	15h00	16h40
Dimanche	8h05			14h20	15h50	17h20
Jours fériés	6h00	7h45			15h10	16h50

DEPART TAHITI

Du lundi au jeudi	6h40	8h10	11h30	14h00	15h55	17h25
Vendredi	6h40	8h10	11h30	14h20	15h55	17h25
Samedi	7h15	8h55	11h40	14h10	15h50	
Dimanche	7h20	8h50		15h05	16h35	18h05
Jours fériés	6h55	8h40			16h00	17h40

* Hors période scolaire, le départ de Moorea du lundi est à 5h55.
Sous réserve des conditions météorologiques et des imprévus.

TARIFS

TARIFS PASSAGERS

Adulte	1 160 F
Jeunes (-12ans/Etudiant)	580 F
Tupuna (+60ans)	950 F
Résident Moorea	1 000 F
Résident Moorea Aller Retour	1 900 F

TARIFS VEHICULES

Vélo	250 F
Va'a Ho'e	1 000 F
Moto Scooter	1 000 F
Quad / PGO	2 100 F
Jet Ski + Remorque	3 360 F
Bateau 12" + Remorque	4 416 F
Véhicule ≤ à 4,30m	4 200 F
Véhicule entre 4,31m et 4,70m	4 300 F
Véhicule entre 4,71m et 5,20m	4 890 F
Véhicule entre 5,21m et 5,40m	5 450 F
Véhicule entre 5,41m et 5,70m	7 600 F
Véhicule > 5,70m	9 700 F

NOS CARNETS (1)

Carnet de 10 tickets Adultes	9 300 F
Carnet de 10 tickets Moto/Scooter	6 080 F
Carnet de 10 tickets vélo	1 850 F
Carnet de 10 tickets Jeunes	4 900 F

TARIFS CE (1)

Jeunes (-12ans/Etudiant) Aller-Retour	1 000 F
Adultes Aller-Retour	1 910 F
Remise de 10% sur les véhicules en Aller-Retour	

Vos recharges TEREVAU (1) pour VOYAGER au juste prix.

Recharge 6 A/R soit 12 passages

Adulte	Jeunes**	Moto Scooter	Vélo	Validité*
7 160 F	4 128 F	6 240 F	1 640 F	12 J

Recharge 11 A/R soit 22 passages

Adulte	Jeunes**	Moto Scooter	Vélo	Validité*
11 730 F	6 880 F	10 100 F	2 400 F	18 J

Recharge 22 A/R soit 44 passages

Adulte	Jeunes**	Moto Scooter	Vélo	Validité*
21 150 F	11 900 F	18 350 F	4 400 F	35 J

Recharge Atlas 1 A/R tous les jours / mois

Adulte	Jeunes**	Moto Scooter	Vélo	Validité*
21 900 F	12 450 F	19 280 F	5 000 F	1 mois

* A partir de la date d'achat de votre recharge
** La catégorie Jeunes comprend les enfants 2-12ans et les Etudiants de moins de 26ans (munis de leur carte Etudiant)
(1) Pour un paiement au comptant

GUICHET PAPEETE:
+689 40 500.356
+689 40 500.357

GUICHET MOOREA:
+689 40 500.359
info@terevau.pf

Votre navette rapide Moorea - Papeete

TAHITI PEARL MARKET

J E W E L R Y • P E A R L E R Y

The Most Beautiful Pearls in the World

Beauté Naturelle
Notre Perle de Tahiti

Perliculteur depuis 1994

TAHITI • 25, rue Colette, Papeete - (689) 40 54 30 60

BORA BORA • Vaitape - (689) 40 60 59 00 • Sofitel Marara - (689) 40 67 60 37 • Le Meridien - (689) 40 60 51 00

RANGIROA • Hotel Kia Ora - (689) 40 96 02 22

TAHAA • Taha'a Island Resort & Spa - (689) 40 60 84 00

HEURES D'OUVERTURE • Lundi à Samedi de 09h00 à 17h30

OUVERT DIMANCHE • Horaires d'ouverture varient selon les boutiques

DUTY FREE*

TAHITIAN PEARLS LIFETIME WARRANTY

*On VAT only

UN SERVICE DE NAVETTE DE TRANSPORT EST OFFERT

Dollars US, Yen japonais et traveller chèque acceptés

REJOINGNEZ-NOUS SUR

www.tahitipearlmarket.com